

Reseña de Señal de Nivelación

10-may-2025

Situación Geográfica:

Número: 2804001
Nombre: NAPG905
Línea o Ramal: 2804. Ramal a la Estación de Salinas

Municipio: Salinas de Pisuerga
Provincia: Palencia
Hoja MTN50: 107
Señal: Principal **En posición:** Horizontal
Señalizada: 08 de mayo de 2008
Nivelada: 10 de mayo de 2013

Datos Geodésicos:

Altitud ortométrica: 949,6599 m.
Geopotencial: 930,8744 u.g.p.
Gravedad en superficie: 980178,5 mgals. *Observada*
Cálculo:

Coordenadas Geográficas ETRS89:

Longitud:
Latitud:
Altitud elipsoidal:
Precisión:

Reseña:

Clavo metálico semiesférico incrustado en la esquina de la izquierda de la fachada que da a la vía, en el edificio de la torre de agua de la Estación de Salinas (ff.cc. La Robla-Bilbao). Según reseña gráfica.


Observaciones:

Distancia aproximadamente, 200 m. del clavo 00804057 (SSK223,650), origen del ramal.

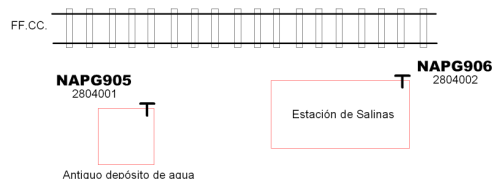
Informe del estado de la Señal en: [InfoRN.pdf](#)

Enlaces:

Anterior: 804057 - SSK223,650@
Posterior: 2804002 - NAPG906 (f@2804)
Agrupada con: 2804002 - NAPG906 (f@2804).



GUARDO ← CL-626 → AGUILAR DE CAMPOO



** El clavo SSK223,650, dista 200 m. de la estación

Reseña de Señal de Nivelación

10-may-2025

Situación Geográfica:

Número: 2804002
Nombre: NAPG906 (f@2804)
Línea o Ramal: 2804. Ramal a la Estación de Salinas

Municipio: Salinas de Pisuerga
Provincia: Palencia
Hoja MTN50: 107
Señal: Principal **En posición:** Horizontal
Señalizada: 08 de mayo de 2008
Nivelada: 10 de mayo de 2013

Datos Geodésicos:

Altitud ortométrica: 950,3867 m.
Geopotencial: 931,5865 u.g.p.
Gravedad en superficie: 980178,1 mgals. *Observada*
Cálculo:

Coordenadas Geográficas ETRS89:

Longitud:
Latitud:
Altitud elipsoidal:
Precisión:

Reseña:

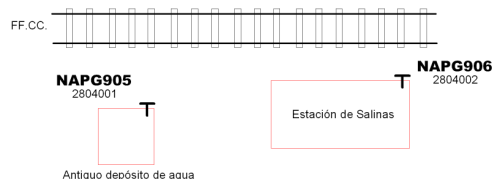
Clavo metálico semiesférico incrustado en la esquina de la izquierda de la fachada principal que da a la vía, en el edificio de la Estación de Salinas (ff.cc. La Robla-Bilbao). Según reseña gráfica.

Enlaces:

Anterior: 2804001 - NAPG905
Posterior:
Agrupada con: 2804001 - NAPG905.



GUARDO ← CL-626 → AGUILAR DE CAMPOO



** El clavo SSK223,650, dista 200 m. de la estación

Observaciones:

- Fin Ramal N° 2804.