GOBIERNO DE ESPAÑA | MINISTERIO DE TRANSPORTES Y MOVILIDAD SOSTENIBLE | INSTITUTO GEOGRÁFICO NACIONAL

Red de Infraestructuras Geodésicas

Subdirección General de Astronomía y Geodesia

Reseña de Señal de Nivelación

16-ago-2025

Situación Geográfica:

Número: **2539001**

Nombre: **NGP 664**

Línea o Ramal: **2539. Ramal a la estación Navalmoral de la Mata**

Municipio: Navalmoral de la Mata

Provincia: Cáceres

Hoja MTN50: 624

Señal: Principal **En posición:** Horizontal

Señalizada: 01 de enero de 1983

Nivelada: 01 de enero de 2006

Datos Geodésicos:

Altitud ortométrica: 288,6361 m.

Geopotencial: 282,8796 u.g.p.

Gravedad en superficie: 980043,84 mgals. *Calculada*

Cálculo: 01 de mayo de 2008

Coordenadas Geográficas ETRS89:

Longitud: - 5° 32' 45"

Latitud: 39° 53' 42"

Altitud elipsoidal:

Precisión: ± (1 m - 10 m.)

Reseña:

Estación de Navalmoral de la Mata. Clavo metálico semiesférico incrustado en el paramento de ladrillo visto de la fachada sur del edificio principal de la estación, apoyado sobre resalte del zócalo de losetas de granito, a la derecha de la puerta según se entra, a 0,60m sobre la acera. Dista unos 350m de la señal número 539045.

Observaciones:

Es el mismo clavo NGP 664 colocado en 1983.

Informe del estado de la Señal en: InfoRN.pdf

Enlaces:

Anterior: 539045 - NGP 666®

Posterior: 2539002 - NGY 788 (f®2539)

Agrupada con: 2539002 - NGY 788 (f®2539).



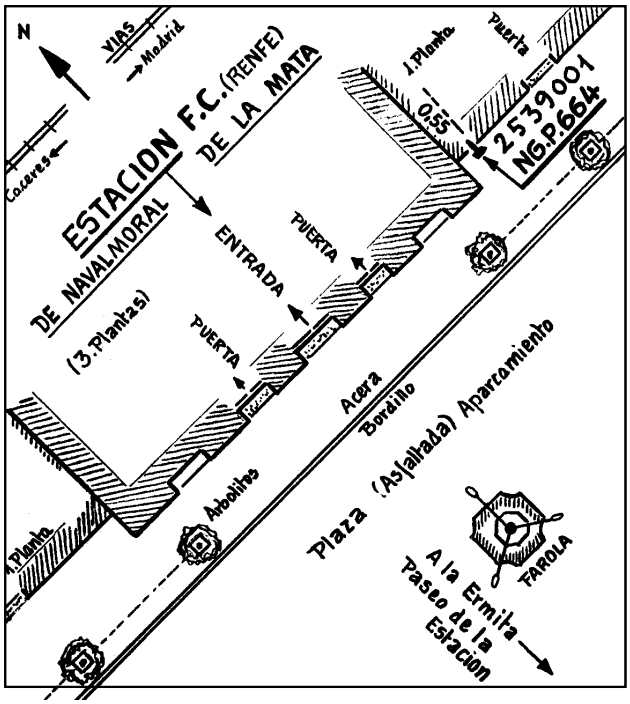

GOBIERNO DE ESPAÑA | MINISTERIO DE TRANSPORTES Y MOVILIDAD SOSTENIBLE | INSTITUTO GEOGRÁFICO NACIONAL

Red de Infraestructuras Geodésicas

Subdirección General de Astronomía y Geodesia

Reseña de Señal de Nivelación

16-ago-2025

Situación Geográfica:

Número: **2539002**

Nombre: **NGY 788 (f®2539)**

Línea o Ramal: **2539. Ramal a la estación Navalmoral de la Mata**

Municipio: Navalmoral de la Mata

Provincia: Cáceres

Hoja MTN50: 624

Señal: Principal **En posición:** Vertical

Señalizada: 02 de junio de 2005

Nivelada: 01 de enero de 2006

Datos Geodésicos:

Altitud ortométrica: 287,6743 m.

Geopotencial: 281,937 u.g.p.

Gravedad en superficie: 980044,03 mgals. *Observada*

Cálculo: 01 de mayo de 2008

Coordenadas Geográficas ETRS89:

Longitud: - 5° 32' 44,3304"

Latitud: 39° 53' 42,1506"

Altitud elipsoidal: 341,082 m.

Precisión: ± (0,05m - 0,1 m.)

Reseña:

Estación de Navalmoral de la Mata. Clavo metálico semiesférico incrustado en escalón de granito de las escaleras que hay junto al andén, frente a la puerta de acceso del público a los andenes.

Observaciones:

- Fin del Ramal Nº 2539.

Informe del estado de la Señal en: InfoRN.pdf

Enlaces:

Anterior: 2539001 - NGP 664

Posterior:
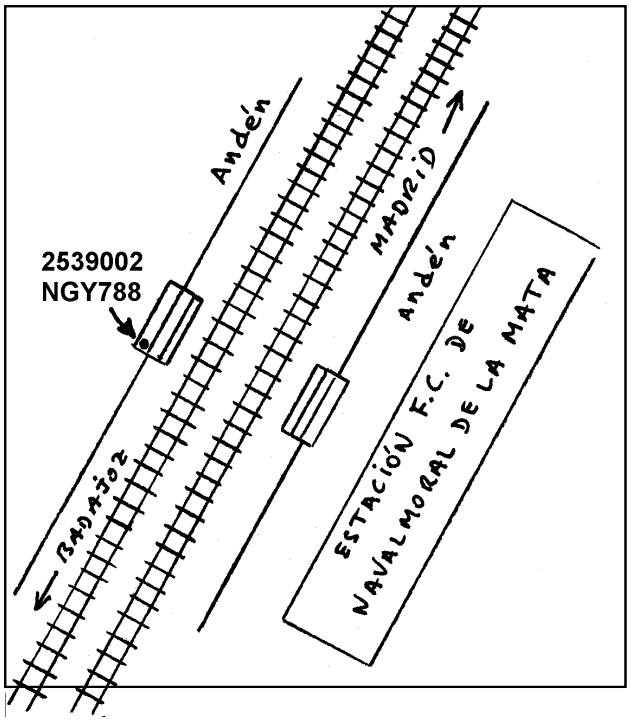
Agrupada con: 2539001 - NGP 664.