

Reseña de Señal de Nivelación

10-may-2025

Situación Geográfica:

Número: 1567001
Nombre: SSK 1,4
Línea o Ramal: 1567. Seo de Urgell - Andorra

Municipio: Les Valls de Valira
Provincia: Lleida
Hoja MTN50: 215
Señal: Secundaria **En posición:** Vertical
Señalizada: 17 de mayo de 1999
Nivelada: 28 de noviembre de 2000

Datos Geodésicos:

Altitud ortométrica: 722,6135 m.
Geopotencial: 708,2779 u.g.p.
Gravedad en superficie: 980130,75 mgals. *Observada*
Cálculo: 01 de mayo de 2008

Coordenadas Geográficas ETRS89:

Longitud: 1° 27' 15,2833"
Latitud: 42° 22' 21,0919"
Altitud elipsoidal: 775,930 m.
Precisión: ± (0,05m - 0,1 m.)

Reseña:

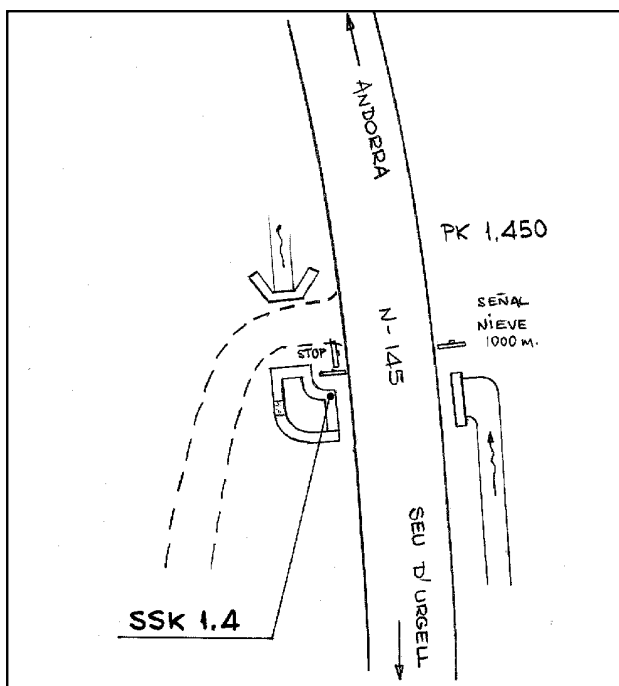
Clavo metálico semiesférico incrustado aproximadamente en el Km. 1,450 en la margen izquierda de la Carretera N-145 de Seu d'Urgell a Andorra, con dirección a Andorra, sobre la imposta de una alcantarilla en un paso inferior de acequia, según croquis.

Observaciones:

Informe del estado de la Señal en: [InfoRN.pdf](#)

Enlaces:

Anterior: 567060 - NGV843@ (1567)
Posterior: 1567002 - SSK 2,3
Agrupada con:



Reseña de Señal de Nivelación

10-may-2025

Situación Geográfica:

Número: 1567002
Nombre: SSK 2,3
Línea o Ramal: 1567. Seo de Urgell - Andorra

Municipio: Les Valls de Valira
Provincia: Lleida
Hoja MTN50: 215
Señal: Secundaria **En posición:** Vertical
Señalizada: 17 de mayo de 1999
Nivelada: 28 de noviembre de 2000

Datos Geodésicos:

Altitud ortométrica: 734,9743 m.
Geopotencial: 720,391 u.g.p.
Gravedad en superficie: 980126,95 mgals. *Observada*
Cálculo: 01 de mayo de 2008

Coordenadas Geográficas ETRS89:

Longitud: 1° 27' 27,5621"
Latitud: 42° 22' 41,4012"
Altitud elipsoidal: 787,427 m.
Precisión: ± (0,05m - 0,1 m.)

Reseña:

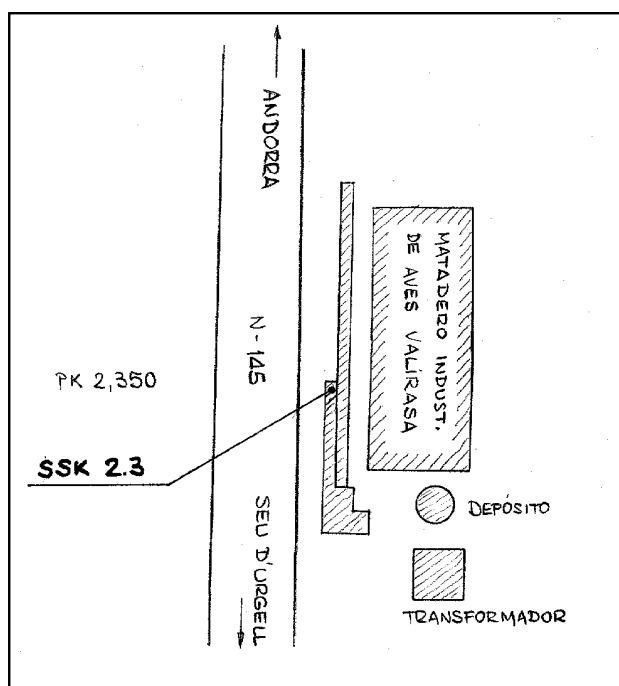
Clavo metálico semiesférico incrustado aproximadamente en el Km. 2,350 en la margen derecha de la Carretera N-145 de Seu d'Urgell a Andorra, con dirección a Andorra, sobre resalte en muro de contención, según croquis.

Observaciones:

Informe del estado de la Señal en: [InfoRN.pdf](#)

Enlaces:

Anterior: 1567001 - SSK 1,4
Posterior: 1567003 - SSK 3,3
Agrupada con:



Reseña de Señal de Nivelación

10-may-2025

Situación Geográfica:

Número: 1567003
Nombre: SSK 3,3
Línea o Ramal: 1567. Seo de Urgell - Andorra

Municipio: Les Valls de Valira
Provincia: Lleida
Hoja MTN50: 215
Señal: Secundaria **En posición:** Vertical
Señalizada: 17 de mayo de 1999
Nivelada: 28 de noviembre de 2000

Datos Geodésicos:

Altitud ortométrica: 742,4665 m.
Geopotencial: 727,7305 u.g.p.
Gravedad en superficie: 980121,25 mgals. *Observada*
Cálculo: 01 de mayo de 2008

Coordenadas Geográficas ETRS89:

Longitud: 1° 27' 36,4217"
Latitud: 42° 23' 10,1988"
Altitud elipsoidal: 794,883 m.
Precisión: ± 0,05 m.

Reseña:

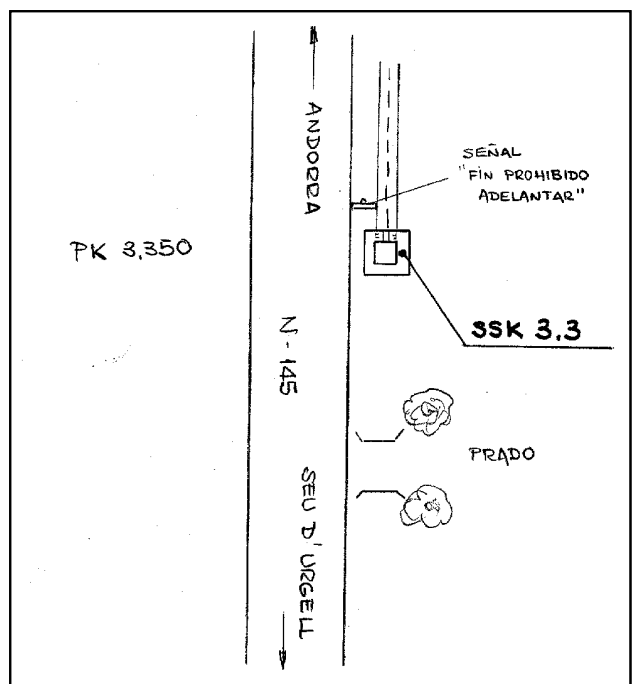
Clavo metálico semiesférico incrustado aproximadamente en el Km. 3,350 en la margen derecha de la Carretera N-145 de Seu d'Urgell a Andorra, con dirección a Andorra, sobre imposta de alcantarilla, según croquis.

Observaciones:

Informe del estado de la Señal en: [InfoRN.pdf](#)

Enlaces:

Anterior: 1567002 - SSK 2,3
Posterior: 1567004 - SSK 4,2
Agrupada con:



Reseña de Señal de Nivelación

10-may-2025

Situación Geográfica:

Número: 1567004
Nombre: SSK 4,2
Línea o Ramal: 1567. Seo de Urgell - Andorra

Municipio: Les Valls de Valira
Provincia: Lleida
Hoja MTN50: 215
Señal: Secundaria **En posición:** Vertical
Señalizada: 17 de mayo de 1999
Nivelada: 28 de noviembre de 2000

Datos Geodésicos:

Altitud ortométrica: 757,8620 m.
Geopotencial: 742,8171 u.g.p.
Gravedad en superficie: 980116,07 mgals. *Observada*
Cálculo: 01 de mayo de 2008

Coordenadas Geográficas ETRS89:

Longitud: 1° 27' 40,3288"
Latitud: 42° 23' 41,6217"
Altitud elipsoidal: 810,376 m.
Precisión: ± 0,05 m.

Reseña:

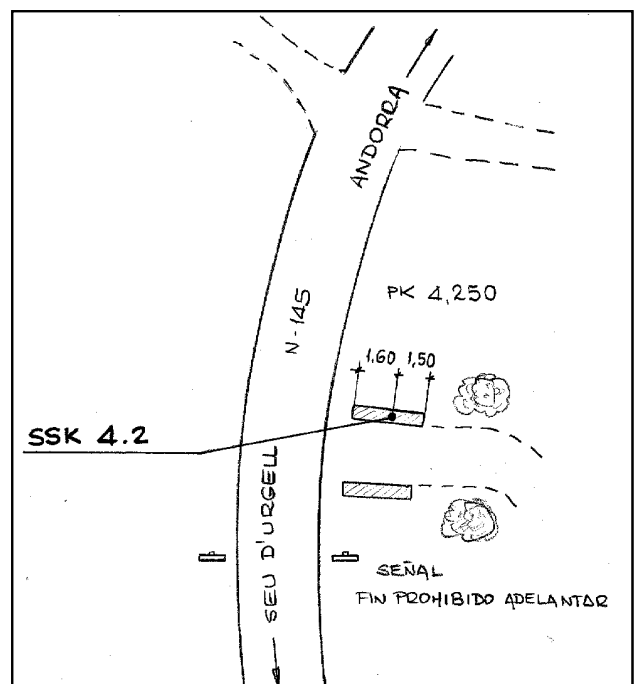
Clavo metálico semiesférico incrustado aproximadamente en el Km. 4,250 en la margen E. de la Carretera N-145 de Seu d'Urgell a Andorra, en el extremo N. de un paso de cuneta, según croquis.

Observaciones:

Informe del estado de la Señal en: [InfoRN.pdf](#)

Enlaces:

Anterior: 1567003 - SSK 3,3
Posterior: 1567005 - NGV846
Agrupada con:



Reseña de Señal de Nivelación

10-may-2025

Situación Geográfica:

Número: 1567005
Nombre: NGV846
Línea o Ramal: 1567. Seo de Urgell - Andorra

Municipio: Les Valls de Valira
Provincia: Lleida
Hoja MTN50: 215
Señal: Principal **En posición:** Vertical
Señalizada: 17 de mayo de 1999
Nivelada: 28 de noviembre de 2000

Datos Geodésicos:

Altitud ortométrica: 770,4751 m.
Geopotencial: 755,176 u.g.p.
Gravedad en superficie: 980110,53 mgals. *Observada*
Cálculo: 01 de mayo de 2008

Coordenadas Geográficas ETRS89:

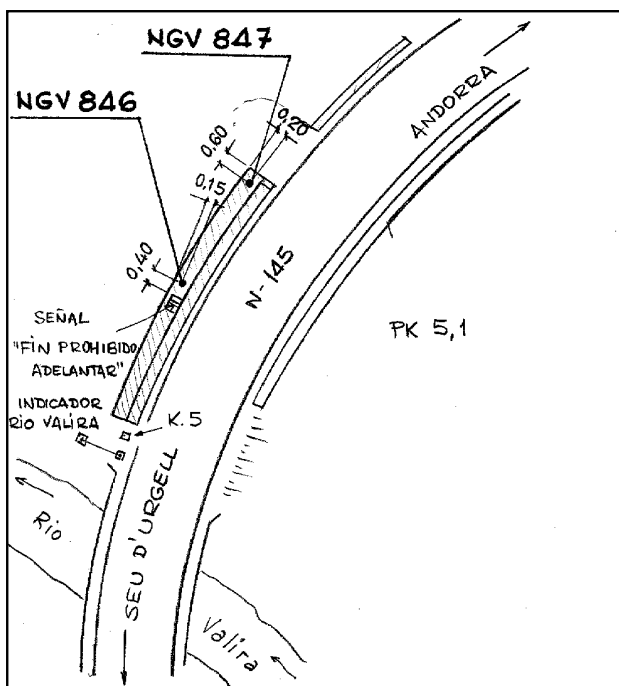

Longitud: 1° 27' 44,7151"
Latitud: 42° 24' 06,8024"
Altitud elipsoidal: 823,216 m.
Precisión: ± 0,05 m.

Reseña:

Clavo metálico con la inscripción NGV 846 incrustado aproximadamente en el Km. 5,1 en la margen O. de la Carretera N-145 de Seu d'Urgell a Andorra, sobre la zapata de un muro de seguridad de la carretera, según croquis.

Enlaces:

Anterior: 1567004 - SSK 4,2
Posterior: 1567006 - NGV847
Agrupada con: 1567006 - NGV847.



Observaciones:

Reseña de Señal de Nivelación

10-may-2025

Situación Geográfica:

Número: 1567006
Nombre: NGV847
Línea o Ramal: 1567. Seo de Urgell - Andorra

Municipio: Les Valls de Valira
Provincia: Lleida
Hoja MTN50: 215
Señal: Principal **En posición:** Vertical
Señalizada: 17 de mayo de 1999
Nivelada: 28 de noviembre de 2000

Datos Geodésicos:

Altitud ortométrica: 771,3096 m.
Geopotencial: 755,9937 u.g.p.
Gravedad en superficie: 980110,27 mgals. *Calculada*
Cálculo: 01 de mayo de 2008

Coordenadas Geográficas ETRS89:

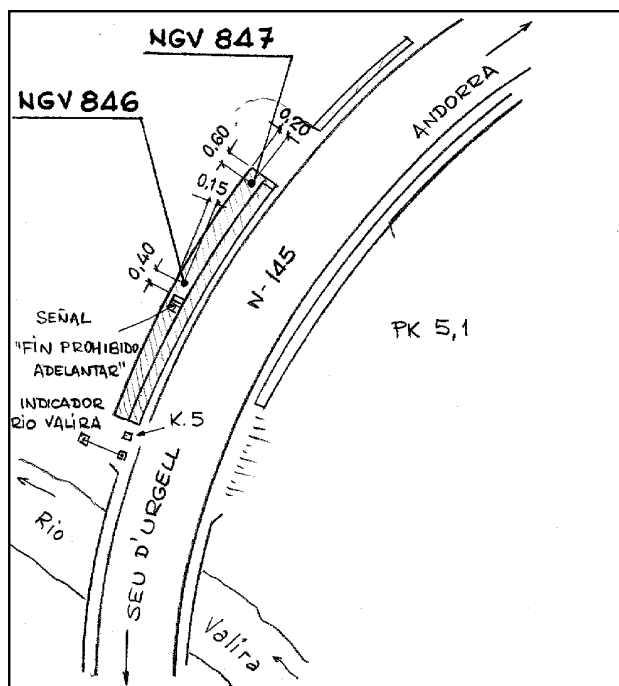
Longitud: 1° 27' 44,0000"
Latitud: 42° 24' 06,0000"
Altitud elipsoidal:
Precisión: ± 0,05 m.

Reseña:

Clavo metálico con la inscripción NGV 847 incrustado aproximadamente en el Km. 5,1 en la margen O. de la Carretera N-145 de Seu d'Urgell a Andorra, sobre la zapata de un muro de seguridad de la carretera, según croquis.

Enlaces:

Anterior: 1567005 - NGV846
Posterior: 1567007 - SSK 6,2
Agrupada con: 1567005 - NGV846.



Observaciones:

Reseña de Señal de Nivelación

10-may-2025

Situación Geográfica:

Número: 1567007
Nombre: SSK 6,2
Línea o Ramal: 1567. Seo de Urgell - Andorra

Municipio: Les Valls de Valira
Provincia: Lleida
Hoja MTN50: 215
Señal: Secundaria **En posición:** Vertical
Señalizada: 17 de mayo de 1999
Nivelada: 28 de noviembre de 2000

Datos Geodésicos:

Altitud ortométrica: 784,0138 m.
Geopotencial: 768,4432 u.g.p.
Gravedad en superficie: 980106,6 mgals. *Observada*
Cálculo: 01 de mayo de 2008

Coordenadas Geográficas ETRS89:

Longitud: 1° 27' 51,3"
Latitud: 42° 24' 59,4"
Altitud elipsoidal:
Precisión: ± (0,1 m - 1 m.)

Reseña:

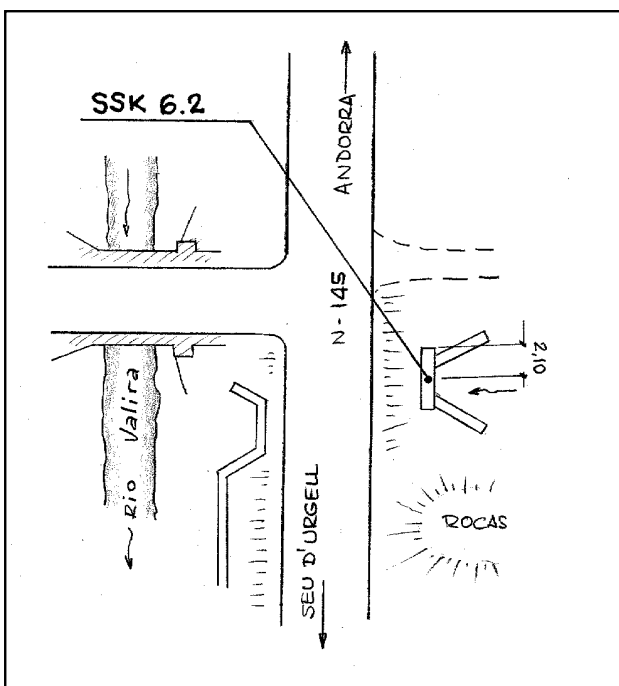

Clavo metálico semiesférico incrustado aproximadamente en el Km. 6,2 en la margen E. de la Carretera N-145 de Seu d'Urgell a Andorra, sobre la imposta de una alcantarilla, según croquis.

Observaciones:

Informe del estado de la Señal en: [InfoRN.pdf](#)

Enlaces:

Anterior: 1567006 - NGV847
Posterior: 1567008 - SSK 7,2
Agrupada con:



Reseña de Señal de Nivelación

10-may-2025

Situación Geográfica:

Número: 1567008
Nombre: SSK 7,2
Línea o Ramal: 1567. Seo de Urgell - Andorra

Municipio: Les Valls de Valira
Provincia: Lleida
Hoja MTN50: 215
Señal: Secundaria **En posición:** Vertical
Señalizada: 17 de mayo de 1999
Nivelada: 28 de noviembre de 2000

Datos Geodésicos:

Altitud ortométrica: 808,3132 m.
Geopotencial: 792,2582 u.g.p.
Gravedad en superficie: 980103,41 mgals. *Observada*
Cálculo: 01 de mayo de 2008

Coordenadas Geográficas ETRS89:

Longitud: 1° 27' 54,2392"
Latitud: 42° 25' 01,6863"
Altitud elipsoidal: 860,943 m.
Precisión: ± (0,05m - 0,1 m.)

Reseña:

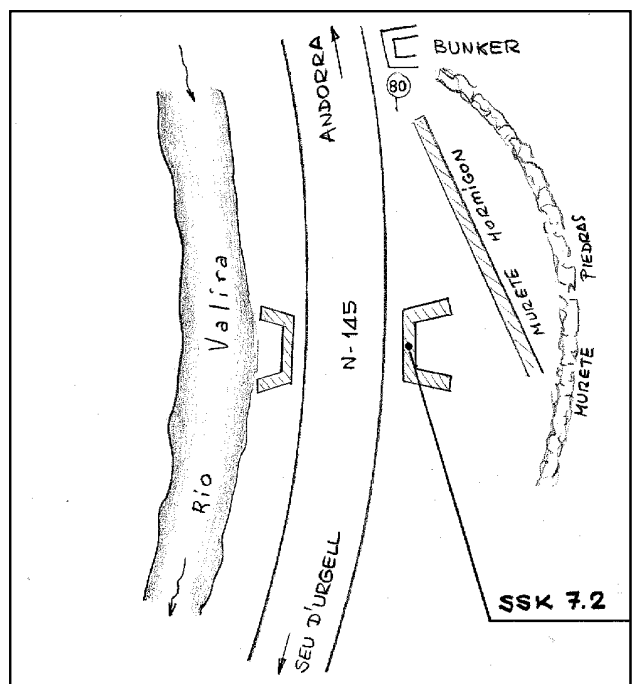
Clavo metálico semiesférico incrustado aproximadamente en el Km. 7,2 en la margen E. de la Carretera N-145 de Seu d'Urgell a Andorra, sobre la imposta de una alcantarilla, según croquis.

Observaciones:

Informe del estado de la Señal en: [InfoRN.pdf](#)

Enlaces:

Anterior: 1567007 - SSK 6,2
Posterior: 1567009 - SSK 8,1
Agrupada con:



Reseña de Señal de Nivelación

10-may-2025

Situación Geográfica:

Número: 1567009
Nombre: SSK 8,1
Línea o Ramal: 1567. Seu de Urgell - Andorra

Municipio: Les Valls de Valira
Provincia: Lleida
Hoja MTN50: 215
Señal: Secundaria **En posición:** Vertical
Señalizada: 17 de mayo de 1999
Nivelada: 28 de noviembre de 2000

Datos Geodésicos:

Altitud ortométrica: 825,2833 m.
Geopotencial: 808,8901 u.g.p.
Gravedad en superficie: 980101,3 mgals. *Calculada*
Cálculo: 01 de mayo de 2008

Coordenadas Geográficas ETRS89:

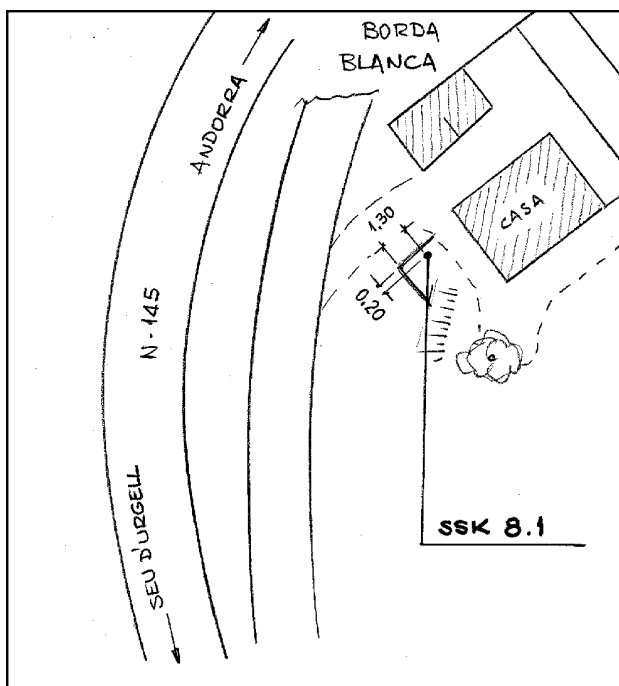
Longitud: 1° 27' 59"
Latitud: 42° 25' 29"
Altitud elipsoidal:
Precisión: ± (1 m - 10 m.)

Reseña:

Clavo metálico semiesférico incrustado aproximadamente en el Km. 8,1 en la margen E. de la Carretera N-145 de Seu d'Urgell a Andorra, sobre muelle de carga en entrada a "Borda Blanca", según croquis

Enlaces:

Anterior: 1567008 - SSK 7,2
Posterior: 1567010 - NGV848
Agrupada con:



Observaciones:

Reseña de Señal de Nivelación

10-may-2025

Situación Geográfica:

Número: 1567010
Nombre: NGV848
Línea o Ramal: 1567. Seo de Urgell - Andorra

Municipio: Les Valls de Valira
Provincia: Lleida
Hoja MTN50: 215
Señal: Principal **En posición:** Vertical
Señalizada: 17 de mayo de 1999
Nivelada: 28 de noviembre de 2000

Datos Geodésicos:

Altitud ortométrica: 842,8388 m.
Geopotencial: 826,0957 u.g.p.
Gravedad en superficie: 980099,13 mgals. *Observada*
Cálculo: 01 de mayo de 2008

Coordenadas Geográficas ETRS89:

Longitud: 1° 28' 04,3268"
Latitud: 42° 25' 55,9515"
Altitud elipsoidal: 895,691 m.
Precisión: ± 0,05 m.

Reseña:

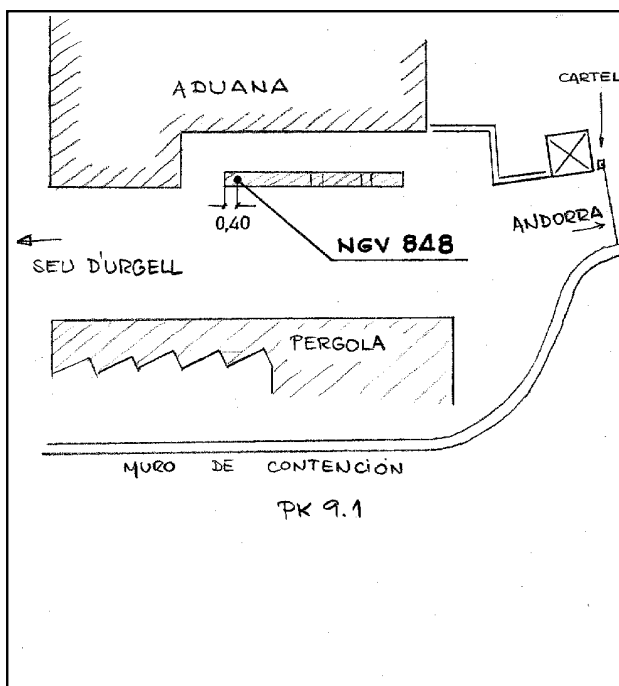

Clavo metálico con la inscripción NGV 848 incrustado aproximadamente en el Km. 9,1 de la Carretera N-145 de Seu d'Urgell a Andorra, sobre un murete separador en las instalaciones de la Aduana, según croquis.

Observaciones:

Informe del estado de la Señal en: [InfoRN.pdf](#)

Enlaces:

Anterior: 1567009 - SSK 8,1
Posterior: 1567011 - NGV849
Agrupada con:



Reseña de Señal de Nivelación

10-may-2025

Situación Geográfica:

Número: 1567011
Nombre: NGV849
Línea o Ramal: 1567. Seo de Urgell - Andorra

Municipio: Les Valls de Valira
Provincia: Lleida
Hoja MTN50: 215
Señal: Principal **En posición:** Vertical
Señalizada: 17 de mayo de 1999
Nivelada: 28 de noviembre de 2000

Datos Geodésicos:

Altitud ortométrica: 848,2534 m.
Geopotencial: 831,401 u.g.p.
Gravedad en superficie: 980096,9 mgals. *Observada*
Cálculo: 01 de mayo de 2008

Coordenadas Geográficas ETRS89:

Longitud: 1° 28' 20,1991"
Latitud: 42° 26' 06,3541"
Altitud elipsoidal: 901,221 m.
Precisión: ± (0,05m - 0,1 m.)

Reseña:

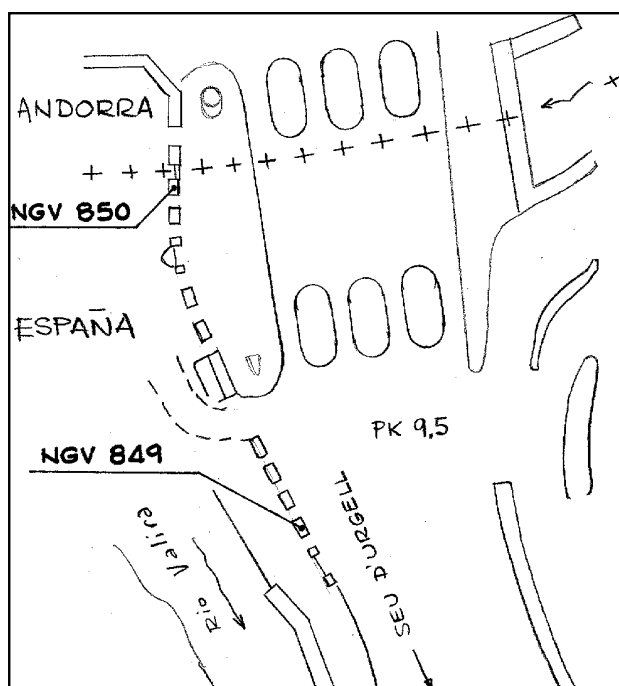
Clavo metálico con la inscripción NGV 849 incrustado aproximadamente en el Km. 9,5 en la margen O. de la Carretera N-145 de Seu d'Urgell a Andorra, sobre un murete quitamiedos en la frontera, según croquis.

Observaciones:

Informe del estado de la Señal en: [InfoRN.pdf](#)

Enlaces:

Anterior: 1567010 - NGV848
Posterior: 1567012 - NGV850 (f@1567)
Agrupada con: 1567012 - NGV850 (f@1567).



Reseña de Señal de Nivelación

10-may-2025

Situación Geográfica:

Número: 1567012
Nombre: NGV850 (f@1567)
Línea o Ramal: 1567. Seo de Urgel - Andorra

Municipio: Les Valls de Valira
Provincia: Lleida
Hoja MTN50: 215
Señal: Principal **En posición:** Vertical
Señalizada: 17 de mayo de 1999
Nivelada: 28 de noviembre de 2000

Datos Geodésicos:

Altitud ortométrica: 848,7776 m.
Geopotencial: 831,9147 u.g.p.
Gravedad en superficie: 980096,74 mgals. *Calculada*
Cálculo: 01 de mayo de 2008

Coordenadas Geográficas ETRS89:

Longitud: 1° 28' 20"
Latitud: 42° 26' 06"
Altitud elipsoidal:
Precisión: ± (1 m - 10 m.)

Reseña:

Clavo metálico con la inscripción NGV 850 incrustado aproximadamente en el Km. 9,5 en la margen O. de la Carretera N-145 de Seu d'Urgell a Andorra, sobre un murete quitamiados en la frontera, según croquis.

Observaciones:

- Fin Ramal Nº 1567 (Seo de Urgel - Andorra).

Informe del estado de la Señal en: [InfoRN.pdf](#)

Enlaces:

Anterior: 1567011 - NGV849
Posterior:
Agrupada con: 1567011 - NGV849.

