

**Reseña de Señal de Nivelación**

28-nov-2009

**Situación Geográfica:**

**Número:** 547118  
**Nombre:** SSK4,600@  
**Línea o Ramal:** 547. Porriño - Santiago

**Municipio:** Teo  
**Provincia:** A Coruña  
**Hoja MTN50:** 120  
**Señal:** Secundaria      **En posición:** Vertical  
**Señalizada:** 12 de julio de 2005  
**Nivelada:**

**Enlaces:**

**Anterior:** 547117 - SSK5,600  
**Posterior:** 547119 - SSK3,700  
**Agrupada con:**

**Datos Geodésicos:**

**Altitud ortométrica:** 198,2401 m.  
**Geopotencial:** 194,35646 u.g.p.  
**Gravedad en superficie:** 980401,01 mgals.      *Observada*  
**Cálculo:** 01 de mayo de 2008

**Coordenadas Geográficas ETRS89:**

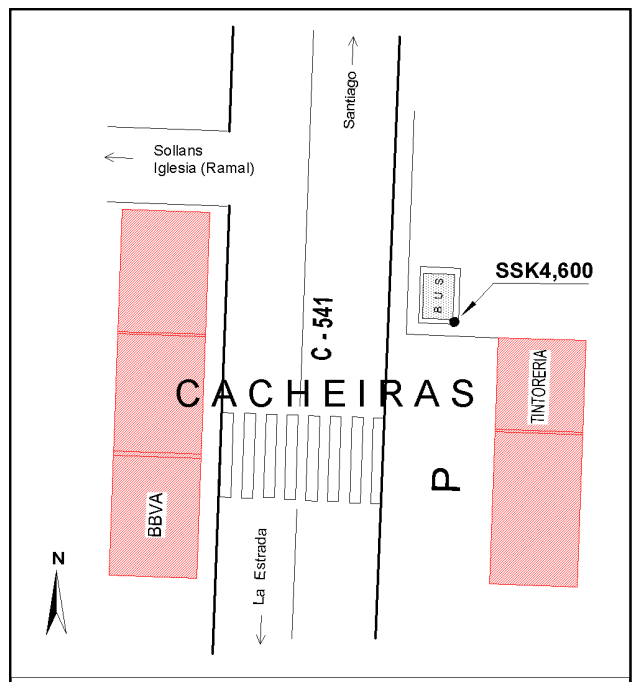

**Longitud:** - 8° 32' 41,1528"  
**Latitud:** 42° 49' 14,4580"  
**Altitud elipsoidal:** 253,9222 m.  
**Precisión:** Aproximada ± 0,1 m.

**Reseña:**

Clavo metálico semiesférico incrustado aproximadamente en el Km.4,600 de la margen E de la Carretera C-541, en la esquina SE de la solera de hormigón de una parada de autobús, frente al desvío a Solláns y A Igrexa (Ramal).

**Observaciones:**

- Inicio Ramal nº 1547.



## Reseña de Señal de Nivelación

28-nov-2009

### Situación Geográfica:

Número: **1547001**  
Nombre: **NGS-190**  
Línea o Ramal: **1547. Ramal Nº 1547 a Iglesia de Cacheiras**

Municipio: **Teo**  
Provincia: **A Coruña**  
Hoja MTN50: **120**  
Señal: **Principal**                      **En posición:** **Horizontal**  
Señalizada: **01 de noviembre de 1985**  
Nivelada:

### Datos Geodésicos:

Altitud ortométrica: **202,1703 m.**  
Geopotencial:  
Gravedad en superficie:  
Cálculo: **01 de mayo de 2008**

### Coordenadas Geográficas ETRS89:

Longitud: **- 8° 33' 03,0"**  
Latitud: **42° 49' 18,0"**  
Altitud elipsoidal:  
Precisión: **Coordenadas orientativas**

### Reseña:

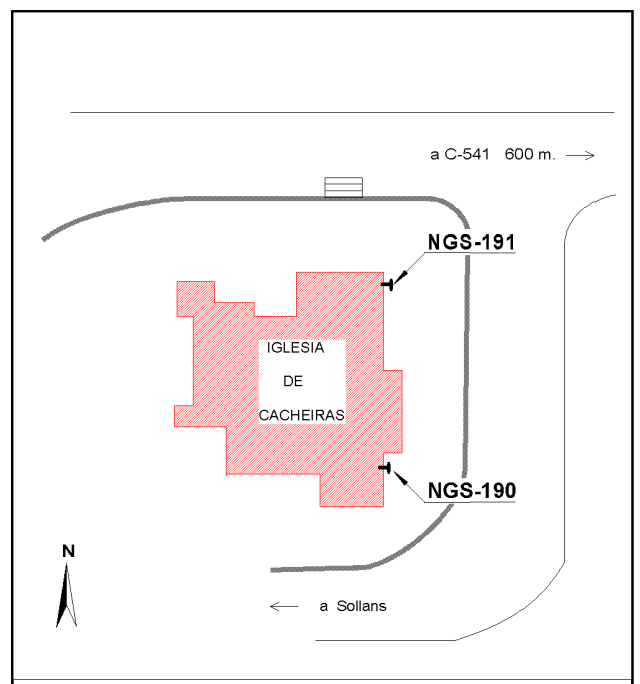

Clavo metálico semiesférico incrustado sobre la base del lateral derecho del altar en la fachada E de la Iglesia de Cacheiras. Dista 600 mts de la C-541.

### Observaciones:

Es la misma NGS-190 de la antigua línea 205, folio 220.

### Enlaces:

Anterior: **547118 - SSK4,600@**  
Posterior: **1547002 - NGS-191 (f@1547)**  
Agrupada con: **1547002 - NGS-191 (f@1547).**



## Reseña de Señal de Nivelación

28-nov-2009

### Situación Geográfica:

Número: **1547002**  
Nombre: **NGS-191 (f@1547)**  
Línea o Ramal: **1547. Ramal Nº 1547 a Iglesia de Cacheiras**

Municipio: **Teo**  
Provincia: **A Coruña**  
Hoja MTN50: **120**  
Señal: **Principal**                      **En posición:** **Horizontal**  
Señalizada: **01 de noviembre de 1984**  
Nivelada:

### Datos Geodésicos:

Altitud ortométrica: **202,0113 m.**  
Geopotencial:  
Gravedad en superficie:  
Cálculo: **01 de mayo de 2008**

### Coordenadas Geográficas ETRS89:

Longitud: **- 8° 33' 02,693"**  
Latitud: **42° 49' 18,506"**  
Altitud elipsoidal: **257,6521 m.**  
Precisión: **Aproximada ± 1 m.**

### Reseña:

Clavo metálico semiesférico incrustado sobre el saliente del zócalo de la esquina NE en la fachada E de la Iglesia de Cacheiras. Dista 600 mts de la C-541.

### Observaciones:

- Fin del Ramal Nº 1547.

### Enlaces:

Anterior: **1547001 - NGS-190**  
Posterior:  
Agrupada con: **1547001 - NGS-190.**

