

Reseña de Señal de Nivelación

10-may-2025

Situación Geográfica:

Número: **1544001**
Nombre: **SS ALLARIZ**
Línea o Ramal: **1544. Ramal a Allariz**

Municipio: Allariz
Provincia: Ourense
Hoja MTN50: 226
Señal: Secundaria En posición: Vertical
Señalizada: 01 de septiembre de 1984
Nivelada: 01 de enero de 2006

Datos Geodésicos:

Altitud ortométrica: 450,0207 m.
Geopotencial: 441,1333 u.g.p.
Gravedad en superficie: 980231,99 mgals. *Observada*
Cálculo: 01 de mayo de 2008

Coordenadas Geográficas ETRS89:

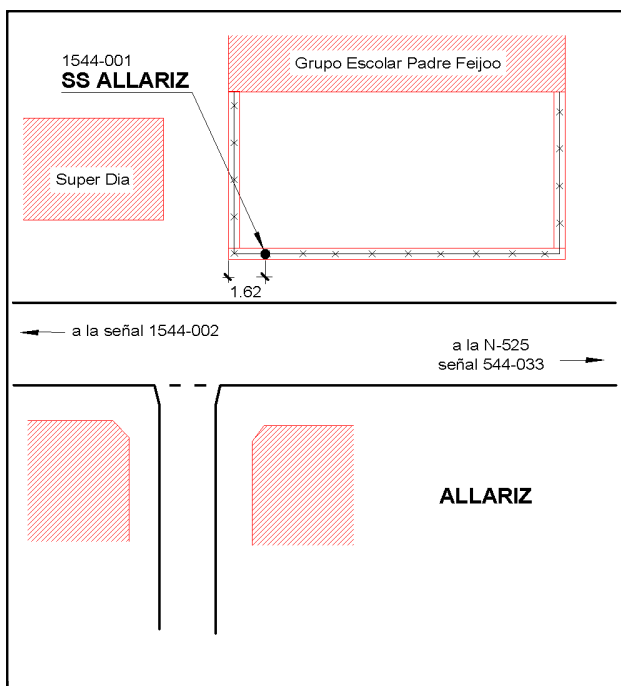

Longitud: - 7° 47' 42,7034"
Latitud: 42° 11' 24,9803"
Altitud elipsoidal: 506,166 m.
Precisión: ± (0,05m - 0,1 m.)

Reseña:

Clavo metálico semiesférico incrustado aproximadamente en la carretera antigua N-525 a su paso por el pueblo de Allariz, dentro del núcleo urbano, sobre el bordillo que rodea el Grupo Escolar Padre Feijoo en la margen Norte de la carretera que va desde la carretera general a Allariz y a 1,62 metros de la esquina SE de dicho colegio, según croquis.

Enlaces:

Anterior: 544033 - SSK 215,7@
Posterior: 1544002 - NGS 223
Agrupada con:



Observaciones:

Es la señal SSK-1, folio 53, recuperada de la antigua Línea 210 (Ourense-Verín), ramal a Allariz, señalizada en 1984.

Reseña de Señal de Nivelación

10-may-2025

Situación Geográfica:

Número: **1544002**
Nombre: **NGS 223**
Línea o Ramal: **1544. Ramal a Allariz**

Municipio: Allariz
Provincia: Ourense
Hoja MTN50: 226
Señal: Principal En posición: Horizontal
Señalizada: 01 de septiembre de 1984
Nivelada: 01 de enero de 2006

Datos Geodésicos:

Altitud ortométrica: 466,7527 m.
Geopotencial: 457,5338 u.g.p.
Gravedad en superficie: 980229,06 mgals. *Observada*
Cálculo: 01 de mayo de 2008

Coordenadas Geográficas ETRS89:

Longitud: - 7° 48' 00,1043"
Latitud: 42° 11' 25,4931"
Altitud elipsoidal:
Precisión: ± (0,05m - 0,1 m.)

Reseña:

Clavo metálico cuya cabeza tiene grabada la inscripción NGS 223 incrustado dentro del núcleo urbano de Allariz, en la fachada N. de la Iglesia de San Esteban y a 30 centímetros de su esquina SO, apoyada sobre un resalte; 0.15 metros sobre el suelo, según croquis.

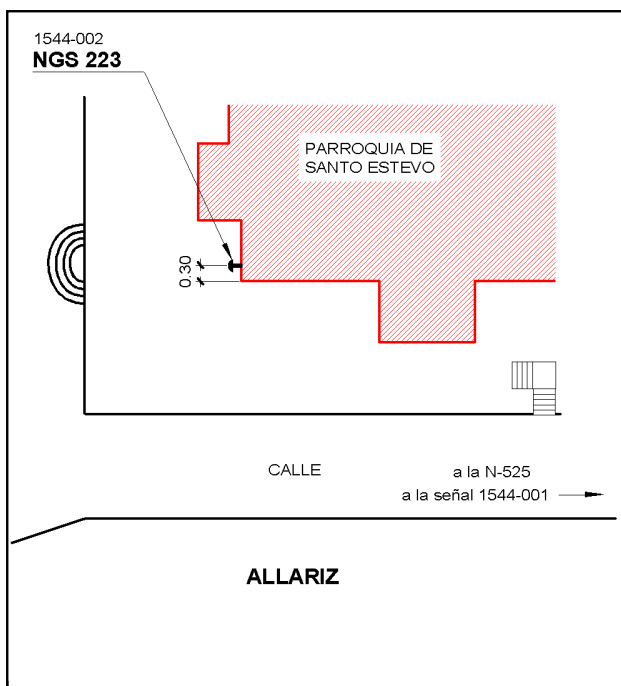
Observaciones:

Es la señal NGS 223, folio 54, recuperada de la antigua Línea 210 (Ourense-Verín), ramal a Allariz, señalizada en 1984.

Informe del estado de la Señal en: [InfoRN.pdf](#)

Enlaces:

Anterior: 1544001 - SS ALLARIZ
Posterior: 1544003 - NGS 225
Agrupada con:



Reseña de Señal de Nivelación

10-may-2025

Situación Geográfica:

Número: 1544003
Nombre: NGS 225
Línea o Ramal: 1544. Ramal a Allariz

Municipio: Allariz
Provincia: Ourense
Hoja MTN50: 226
Señal: Principal **En posición:** Horizontal
Señalizada: 01 de septiembre de 1984
Nivelada: 01 de enero de 2006

Enlaces:

Anterior: 1544002 - NGS 223
Posterior: 1544004 - NGS 224
Agrupada con:

Datos Geodésicos:

Altitud ortométrica: 470,2383 m.
Geopotencial: 460,9504 u.g.p.
Gravedad en superficie: 980228,67 mgals. *Calculada*
Cálculo: 01 de mayo de 2008

Coordenadas Geográficas ETRS89:

Longitud: - 7° 48' 04"
Latitud: 42° 11' 24"
Altitud elipsoidal:
Precisión: ± (1 m - 10 m.)

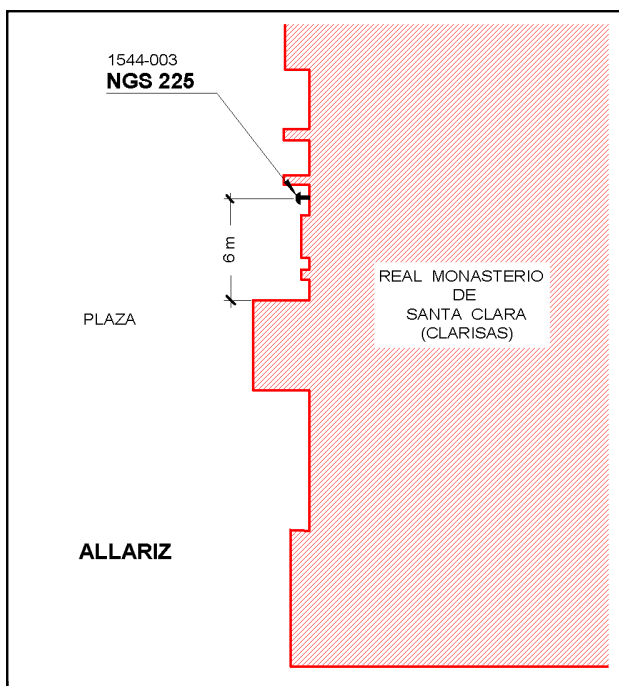
Reseña:

Clavo metálico cuya cabeza tiene grabada la inscripción NGS 225 incrustado dentro del núcleo urbano de Allariz, en el zócalo de la fachada principal, unos 6 metros a la izquierda de la puerta principal de entrada al Monasterio de Santa Clara (clarisas), 0.40 m. sobre el suelo, según croquis.

Observaciones:

Es la señal NGS 225, folio 56, recuperada de la antigua Línea 210 (Ourense-Verín), ramal a Allariz, señalizada en 1984.

Informe del estado de la Señal en: [InfoRN.pdf](#)



Reseña de Señal de Nivelación

10-may-2025

Situación Geográfica:

Número: 1544004
Nombre: NGS 224
Línea o Ramal: 1544. Ramal a Allariz

Municipio: Allariz
Provincia: Ourense
Hoja MTN50: 226
Señal: Principal **En posición:** Vertical
Señalizada: 01 de septiembre de 1984
Nivelada: 01 de enero de 2006

Datos Geodésicos:

Altitud ortométrica: 469,0284 m.
Geopotencial: 459,7646 u.g.p.
Gravedad en superficie: 980228,99 mgals. *Calculada*
Cálculo: 01 de mayo de 2008

Coordenadas Geográficas ETRS89:

Longitud: - 7° 48' 06"
Latitud: 42° 11' 24"
Altitud elipsoidal:
Precisión: ± (1 m - 10 m.)

Reseña:

Clavo metálico cuya cabeza tiene grabada la inscripción NGS 224 incrustado dentro del núcleo urbano de Allariz, sobre el 3 er. escalón de la Iglesia de San Benito, descendiendo por la escalera de la puerta principal, según croquis.

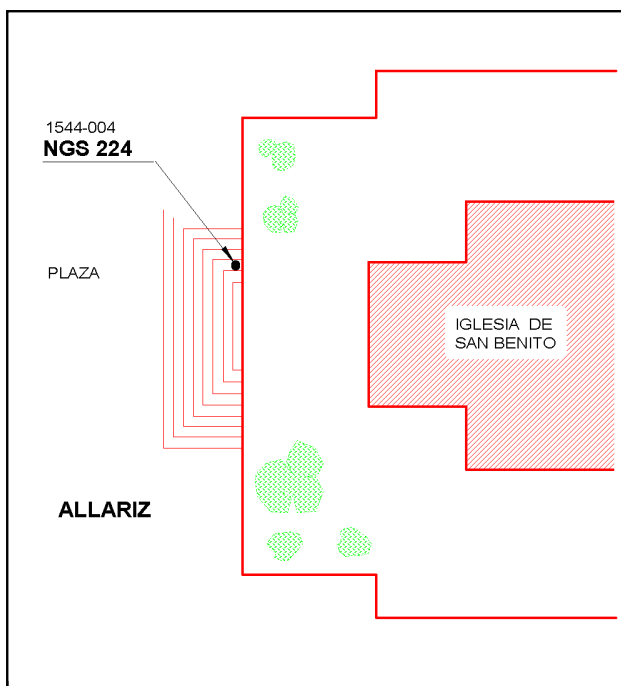
Observaciones:

Es la señal NGS 224, folio 55, recuperada de la antigua Línea 210 (Orense-Verín), ramal a Allariz, señalizada en 1984.

Informe del estado de la Señal en: [InfoRN.pdf](#)

Enlaces:

Anterior: 1544003 - NGS 225
Posterior: 1544005 - NGS 270
Agrupada con:



Reseña de Señal de Nivelación

10-may-2025

Situación Geográfica:

Número: **1544005**
Nombre: **NGS 270**
Línea o Ramal: **1544. Ramal a Allariz**

Municipio: Allariz
Provincia: Ourense
Hoja MTN50: 226
Señal: Principal En posición: Vertical
Señalizada: 01 de septiembre de 1984
Nivelada: 01 de enero de 2006

Datos Geodésicos:

Altitud ortométrica: 452,0435 m.
Geopotencial: 443,1165 u.g.p.
Gravedad en superficie: 980232,67 mgals. *Calculada*
Cálculo: 01 de mayo de 2008

Coordenadas Geográficas ETRS89:

Longitud: - 7° 48' 07"
Latitud: 42° 11' 23"
Altitud elipsoidal:
Precisión: ± (1 m - 10 m.)

Reseña:

Clavo metálico cuya cabeza tiene grabada la inscripción NGS 270 incrustado dentro del núcleo urbano de Allariz, en el resalte del zócalo de la parte O. Del AYUNTAMIENTO de ALLARIZ, según croquis.

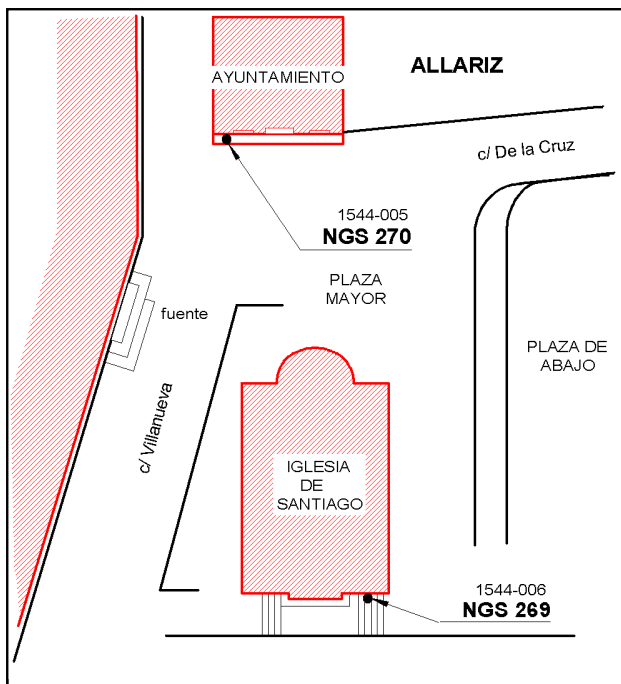
Observaciones:

Es la señal NGS 270, folio 58, recuperada de la antigua Línea 210 (Orense-Verín), ramal a Allariz, señalizada en 1984.

Informe del estado de la Señal en: [InfoRN.pdf](#)

Enlaces:

Anterior: 1544004 - NGS 224
Posterior: 1544006 - NGS 269
Agrupada con: 1544006 - NGS 269.



Reseña de Señal de Nivelación

10-may-2025

Situación Geográfica:

Número: 1544006
Nombre: NGS 269
Línea o Ramal: 1544. Ramal a Allariz

Municipio: Allariz
Provincia: Ourense
Hoja MTN50: 226
Señal: Principal **En posición:** Vertical
Señalizada: 01 de septiembre de 1984
Nivelada: 01 de enero de 2006

Datos Geodésicos:

Altitud ortométrica: 447,2919 m.
Geopotencial: 438,4591 u.g.p.
Gravedad en superficie: 980233,68 mgals. *Calculada*
Cálculo: 01 de mayo de 2008

Coordenadas Geográficas ETRS89:

Longitud: - 7° 48' 08"
Latitud: 42° 11' 24"
Altitud elipsoidal:
Precisión: ± (1 m - 10 m.)

Reseña:

Clavo metálico cuya cabeza tiene grabada la inscripción NGS 269 incrustado dentro del núcleo urbano de Allariz, sobre la huella del 3 er. escalón de acceso a la Iglesia de Santiago, según croquis.

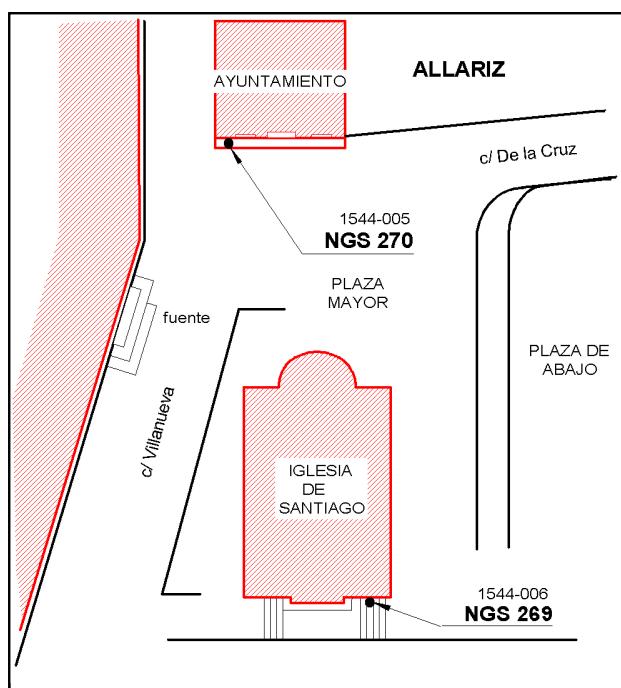

Observaciones:

Es la señal NAPE 159, folio 57, recuperada de la antigua Línea 210 (Orense-Verín), ramal a Allariz, señalizada en 1984.

Informe del estado de la Señal en: [InfoRN.pdf](#)

Enlaces:

Anterior: 1544005 - NGS 270
Posterior: 1544007 - NAPE 159 (f@1544)
Agrupada con: 1544005 - NGS 270.



Reseña de Señal de Nivelación

10-may-2025

Situación Geográfica:

Número: **1544007**
Nombre: **NAPE 159 (f@1544)**
Línea o Ramal: **1544. Ramal a Allariz**

Municipio: Allariz
Provincia: Ourense
Hoja MTN50: 226
Señal: Principal En posición: Vertical
Señalizada:
Nivelada: 01 de enero de 2006

Datos Geodésicos:

Altitud ortométrica: 435,6292 m.
Geopotencial: 427,0275 u.g.p.
Gravedad en superficie: 980236,13 mgals. *Observada*
Cálculo: 01 de mayo de 2008

Coordenadas Geográficas ETRS89:

Longitud: - 7° 48' 12,4122"
Latitud: 42° 11' 22,6674"
Altitud elipsoidal: 491,743 m.
Precisión: ± (0,05m - 0,1 m.)

Reseña:

Clavo metálico cuya cabeza tiene grabada la inscripción NAPE 159 incrustado dentro del núcleo urbano de Allariz, en la carretera 525 antigua, de Villacastín a Vigo, en la margen izquierda, antes del puente sobre el río Arnoia, en la plataforma de una escalera para descender a la orilla del río, según croquis.

Observaciones:

- Fin del Ramal Nº 1544.
Es la señal NAPE 159, recuperada de la antigua Línea 210 (Orense-Verín), ramal a Allariz, señalizada en 1984.

Informe del estado de la Señal en: [InfoRN.pdf](#)

Enlaces:

Anterior: 1544006 - NGS 269
Posterior:
Agrupada con:

