

## Reseña de Señal de Nivelación

10-may-2025

### Situación Geográfica:

**Número:** 1543001  
**Nombre:** **clavo3**  
**Línea o Ramal:** 1543. Ramal a NP 339 PORTUGAL

**Municipio:**  
**Provincia:** (Portugal)  
**Hoja MTN50:** 303  
**Señal:** Secundaria      **En posición:** Vertical  
**Señalizada:** 01 de enero de 1984  
**Nivelada:** 01 de enero de 2006

### Datos Geodésicos:

**Altitud ortométrica:** 366,8678 m.  
**Geopotencial:** 359,6114 u.g.p.  
**Gravedad en superficie:** 980205,26 mgals.      *Calculada*  
**Cálculo:** 01 de mayo de 2008

### Coordenadas Geográficas ETRS89:

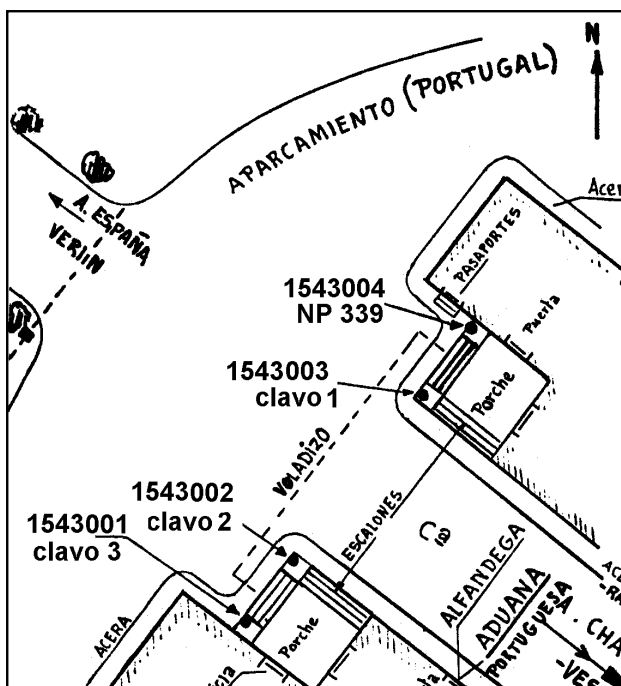

**Longitud:** - 7° 25' 17"  
**Latitud:** 41° 48' 35"  
**Altitud elipsoidal:**  
**Precisión:** ± (1 m - 10 m.)

### Reseña:

Clavo metálico incrustado en zócalo, a ras del granito, junto a escaleras, en la entrada derecha a lo que fue edificio de Aduana de Portugal, según croquis.

### Enlaces:

**Anterior:** 125 - NAPH 392\* (Feces)  
**Posterior:** 1543002 - clavo2  
**Agrupada con:** 1543002 - clavo2, 1543003 - clavo1, 1543004 - NP 339 PORTUGAL (f@1543).



### Observaciones:



## Reseña de Señal de Nivelación

10-may-2025

### Situación Geográfica:

**Número:** 1543003  
**Nombre:** clavo1  
**Línea o Ramal:** 1543. Ramal a NP 339 PORTUGAL

**Municipio:**  
**Provincia:** (Portugal)  
**Hoja MTN50:** 303  
**Señal:** Secundaria      **En posición:** Vertical  
**Señalizada:** 01 de enero de 1984  
**Nivelada:** 01 de enero de 2006

### Datos Geodésicos:

**Altitud ortométrica:** 366,8613 m.  
**Geopotencial:** 359,6051 u.g.p.  
**Gravedad en superficie:** 980205,26 mgals.      *Calculada*  
**Cálculo:** 01 de mayo de 2008

### Coordenadas Geográficas ETRS89:

**Longitud:** - 7° 25' 17"  
**Latitud:** 41° 48' 35"  
**Altitud elipsoidal:**  
**Precisión:** ± (1 m - 10 m.)

### Reseña:

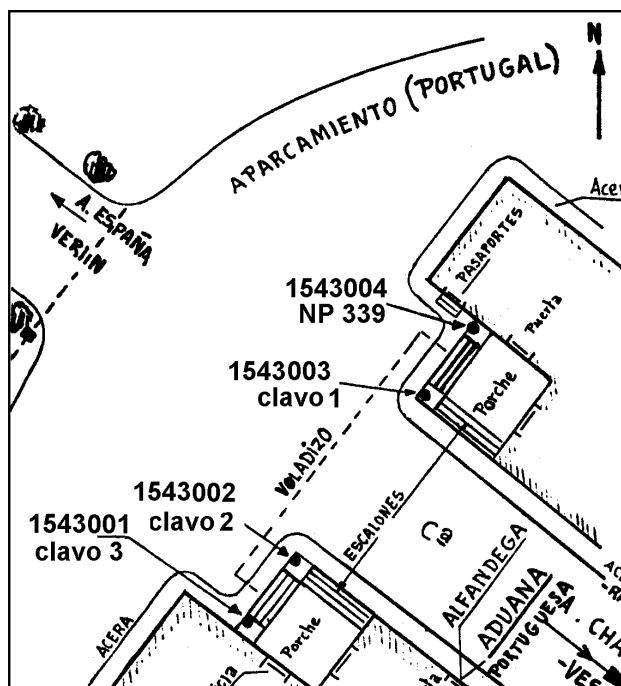
Clavo metálico incrustado en zócalo, a ras del granito, junto a escaleras, en la entrada izquierda a lo que fue edificio de Aduana de Portugal, según croquis.

### Observaciones:

Informe del estado de la Señal en: [InfoRN.pdf](#)

### Enlaces:

**Anterior:** 1543002 - clavo2  
**Posterior:** 1543004 - NP 339 PORTUGAL (f@1543)  
**Agrupada con:** 1543001 - clavo3, 1543002 - clavo2, 1543004 - NP 339 PORTUGAL (f@1543).





## Reseña de Señal de Nivelación

10-may-2025

### Situación Geográfica:

**Número:** 1543004  
**Nombre:** NP 339 PORTUGAL (f@1543)  
**Línea o Ramal:** 1543. Ramal a NP 339 PORTUGAL

**Municipio:**  
**Provincia:** (Portugal)  
**Hoja MTN50:** 303  
**Señal:** Principal                      **En posición:** Vertical  
**Señalizada:** 01 de enero de 1984  
**Nivelada:** 01 de enero de 2006

### Datos Geodésicos:

**Altitud ortométrica:** 366,8740 m.  
**Geopotencial:** 359,6176 u.g.p.  
**Gravedad en superficie:** 980205,26 mgals.                      *Observada*  
**Cálculo:** 01 de mayo de 2008

### Coordenadas Geográficas ETRS89:

**Longitud:** - 7° 25' 16,1949"  
**Latitud:** 41° 48' 35,8104"  
**Altitud elipsoidal:** 423,122 m.  
**Precisión:** ± (0,05m - 0,1 m.)

### Reseña:

Placa de latón cuadrangular de 8cm. de lado de las utilizadas por el IGC portugués incrustada sobre y a ras del zócalo de granito existente junto a la entrada de lo que fue oficina de pasaportes en la Aduana Portuguesa.

### Observaciones:

- Fin del Ramal Nº 1543.

Informe del estado de la Señal en: [InfoRN.pdf](#)

### Enlaces:

**Anterior:** 1543003 - clavo1  
**Posterior:**  
**Agrupada con:** 1543001 - clavo3, 1543002 - clavo2, 1543003 - clavo1.

