GOBIERNO DE ESPAÑA · MINISTERIO DE TRANSPORTES Y MOVILIDAD SOSTENIBLE · INSTITUTO GEOGRÁFICO NACIONAL

Red de Infraestructuras Geodésicas

Subdirección General de Astronomía y Geodesia

Reseña de Señal de Nivelación

13-abr-2024

Situación Geográfica:

Número: **321069**

Nombre: **SSK533,5®**

Línea o Ramal: **321. Almansa - Albacete.**

Municipio: Chinchilla de Monte-Aragón

Provincia: Albacete

Hoja MTN50: 791

Señal: Secundaria **En posición:** Vertical

Señalizada: 01 de abril de 2003

Nivelada:

Datos Geodésicos:

Altitud ortométrica: 834,7511 m.

Geopotencial: 817,9666 u.g.p.

Gravedad en superficie: 979857,45 mgals. *Observada*

Cálculo: 01 de mayo de 2008

Coordenadas Geográficas ETRS89:

Longitud: - 1° 41' 32,7424"

Latitud: 38° 54' 25,4330"

Altitud elipsoidal:

Precisión: ± (0,05m - 0,1 m.)

Reseña:

Clavo metálico semiesférico incrustado aproximadamente en el Km. 533,550 de la margen Norte de la Autovía N-430, sobre la cara superior de la imposta de una alcantarilla en la incorporación a la autovía de la salida 533 (desvío a Horna y Estación de Chinchilla), según cróquis.

Observaciones:

- Inicio del Ramal 1321.

Informe del estado de la Señal en: InfoRN.pdf

Enlaces:

Anterior: 321068 - SSK534,2

Posterior: 321070 - SSK532,4

Agrupada con:

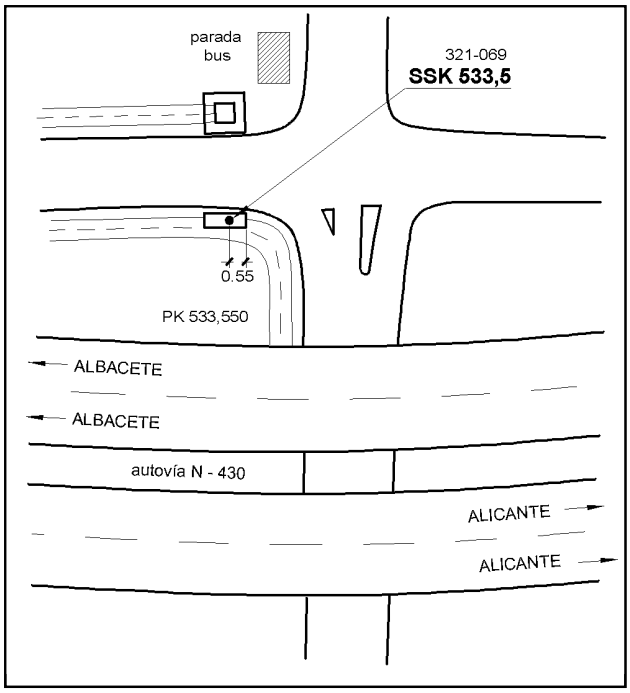

GOBIERNO DE ESPAÑA · MINISTERIO DE TRANSPORTES Y MOVILIDAD SOSTENIBLE · INSTITUTO GEOGRÁFICO NACIONAL

Red de Infraestructuras Geodésicas

Subdirección General de Astronomía y Geodesia

Reseña de Señal de Nivelación

13-abr-2024

Situación Geográfica:

Número: **1321001**

Nombre: **NAP231**

Línea o Ramal: **1321. Ramal a la antigua Estación de FFCC de Chinchilla**

Municipio: Chinchilla de Monte-Aragón

Provincia: Albacete

Hoja MTN50: 791

Señal: Principal **En posición:** Horizontal

Señalizada:

Nivelada:

Datos Geodésicos:

Altitud ortométrica:	827,0852 m.	
Geopotencial:	810,4557 u.g.p.	
Gravedad en superficie:	979858,75 mgals.	*Observada*
Cálculo:	01 de mayo de 2008	

Coordenadas Geográficas ETRS89:

Longitud: - 1° 41' 38,9023"

Latitud: 38° 54' 13,7747"

Altitud elipsoidal:

Precisión: ± (0,05m - 0,1 m.)

Reseña:

Clavo metálico con la inscripción NAP 231 incrustado en el machón SE del edifício principal de la antigua Estación de Chinchilla, según cróquis; Actualmente se ha modificado el trazado del ferrocarril y la estación está abandonada. DISTA APROX. 500 metros DE LA SEÑAL 321 069.

Observaciones:

Es la señal NAP 231, folio nº 79, de la antigua línea 137, Villena-Albacete, de 1974.

Informe del estado de la Señal en: InfoRN.pdf

Enlaces:

Anterior: 321069 - SSK533,5®

Posterior: 1321002 - NAP230 (f®1321)

Agrupada con: 1321002 - NAP230 (f®1321).

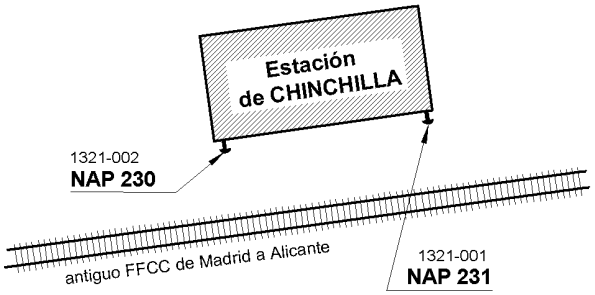

GOBIERNO DE ESPAÑA · MINISTERIO DE TRANSPORTES Y MOVILIDAD SOSTENIBLE · INSTITUTO GEOGRÁFICO NACIONAL

Red de Infraestructuras Geodésicas

Subdirección General de Astronomía y Geodesia

Reseña de Señal de Nivelación

13-abr-2024

Situación Geográfica:

Número: **1321002**

Nombre: **NAP230 (f®1321)**

Línea o Ramal: **1321. Ramal a la antigua Estación de FFCC de Chinchilla**

Municipio: Chinchilla de Monte-Aragón

Provincia: Albacete

Hoja MTN50: 791

Señal: Principal **En posición:** Horizontal

Señalizada:

Nivelada:

Datos Geodésicos:

Altitud ortométrica: 827,1645 m.

Geopotencial: 810,5334 u.g.p.

Gravedad en superficie: 979858,73 mgals. *Calculada*

Cálculo: 01 de mayo de 2008

Coordenadas Geográficas ETRS89:

Longitud: - 1° 41' 39"

Latitud: 38° 54' 13"

Altitud elipsoidal:

Precisión: ± (1 m - 10 m.)

Reseña:

Clavo metálico con la inscripción NAP 230 incrustado en el machón SO del edifício principal de la antigua Estación de Chinchilla, según cróquis; Actualmente se ha modificado el trazado del ferrocarril y la estación está abandonada.

Observaciones:

Es la señal NAP 230, folio nº 80, de la antigua línea 137, Villena-Albacete, de 1974.
- Fin del Ramal 1321.

Informe del estado de la Señal en: InfoRN.pdf

Enlaces:

Anterior: 1321001 - NAP231

Posterior:
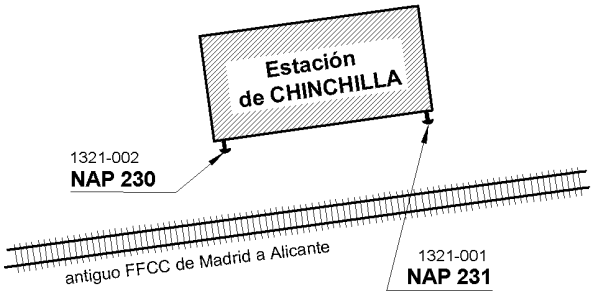
Agrupada con: 1321001 - NAP231.