

Reseña de Señal de Nivelación

10-may-2025

Situación Geográfica:

Número: 1316001
Nombre: NGX24
Línea o Ramal: 1316. Ramal al Ayuntamiento de Madridejos

Municipio: Madridejos
Provincia: Toledo
Hoja MTN50: 712
Señal: Principal **En posición:** Vertical
Señalizada: 10 de marzo de 2003
Nivelada: 01 de enero de 2003

Datos Geodésicos:

Altitud ortométrica: 688,3420 m.
Geopotencial: 674,54 u.g.p.
Gravedad en superficie: 979919,79 mgals. *Observada*
Cálculo: 01 de mayo de 2008

Coordenadas Geográficas ETRS89:

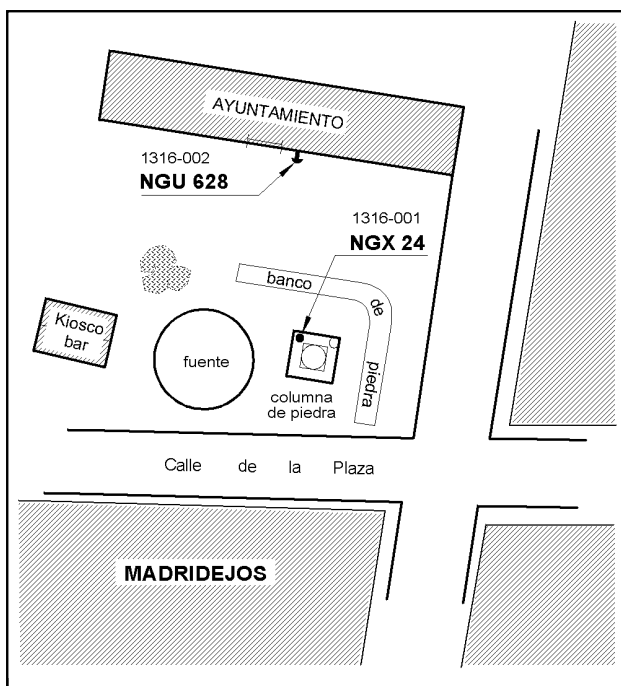

Longitud: - 3° 32' 07,5796"
Latitud: 39° 28' 09,1427"
Altitud elipsoidal: 741,246 m.
Precisión: ± (0,05m - 0,1 m.)

Reseña:

Clavo metálico con la inscripción NGX 24 incrustado en la Plaza del Ayuntamiento de Puerto Lápice sobre la esquina NO de la base de una columna de piedra, entre una fuente y un banco de piedra en el jardín de la plaza, según croquis. DISTA APROX. 1100 metros DE LA SEÑAL 316 033.

Enlaces:

Anterior: 316033 - SSK119,0a@
Posterior: 1316002 - NGU628 (f@1316)
Agrupada con: 1316002 - NGU628 (f@1316).



Observaciones:

Reseña de Señal de Nivelación

10-may-2025

Situación Geográfica:

Número: 1316002
Nombre: NGU628 (f@1316)
Línea o Ramal: 1316. Ramal al Ayuntamiento de Madridejos

Municipio: Madridejos
Provincia: Toledo
Hoja MTN50: 712
Señal: Principal **En posición:** Horizontal
Señalizada:
Nivelada:

Datos Geodésicos:

Altitud ortométrica: 688,0558 m.
Geopotencial: 674,2596 u.g.p.
Gravedad en superficie: 979919,85 mgals. *Calculada*
Cálculo: 01 de mayo de 2008

Coordenadas Geográficas ETRS89:

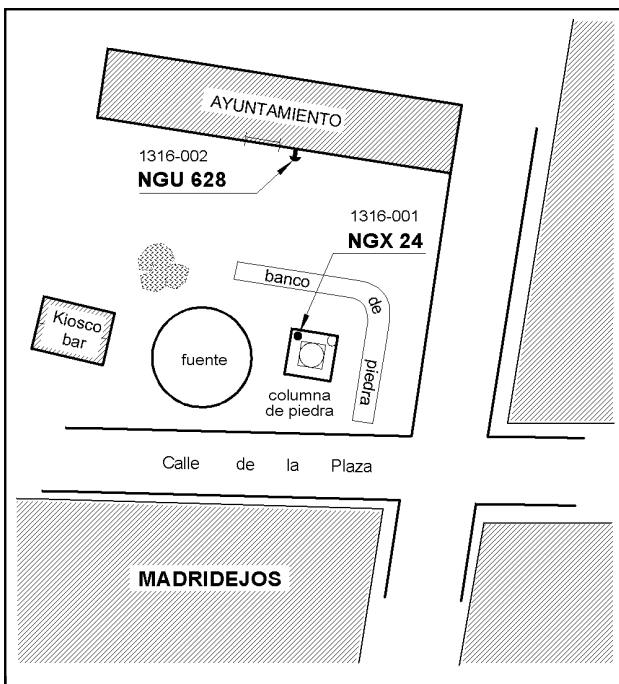
Longitud: - 3° 32' 08"
Latitud: 39° 28' 09"
Altitud elipsoidal:
Precisión: ± (1 m - 10 m.)

Reseña:

Clavo metálico con la inscripción NGU 628 incrustado en la fachada principal del Ayto. de Madridejos, al Este de la puerta principal y bajo la placa ovalada del IGN que indica la altitud, según cróquis.

Enlaces:

Anterior: 1316001 - NGX24
Posterior:
Agrupada con: 1316001 - NGX24.



Observaciones:

Es la señal NGU 628, nivelada en 2002 desde la NP19, en el batiente de la puerta Norte de la Iglesia del Salvador, (modificada por obras).
 - Fin del Ramal 1316.