GOBIERNO DE ESPAÑA · MINISTERIO DE TRANSPORTES Y MOVILIDAD SOSTENIBLE · INSTITUTO GEOGRÁFICO NACIONAL

Red de Infraestructuras Geodésicas

Subdirección General de Astronomía y Geodesia

Reseña de Señal de Nivelación

16-ago-2025

Situación Geográfica:

Número: **1259001**

Nombre: **NAP519**

Línea o Ramal: **1259. Ramal a la Estación de Ferrocarril de Teruel**

Municipio: Teruel

Provincia: Teruel

Hoja MTN50: 567

Señal: Principal **En posición:** Horizontal

Señalizada: 01 de enero de 1980

Nivelada: 14 de noviembre de 2003

Datos Geodésicos:

Altitud ortométrica: 875,8718 m.

Geopotencial: 858,3124 u.g.p.

Gravedad en superficie: 979914,969 mgals. *Calculada*

Cálculo: 01 de mayo de 2008

Coordenadas Geográficas ETRS89:

Longitud: - 1° 06' 40"

Latitud: 40° 20' 36"

Altitud elipsoidal:

Precisión: ± (1 m - 10 m.)

Reseña:

Clavo metálico semiesférico incrustado entre el Puente Nuevo y la estación de FF.CC. de Teruel, en un muro existente entre las vías y el camino de la estación, aproximadamente enfrente del comercio M. Zuriaga S.A., según reseña gráfica.

Observaciones:

Antigua señal principal de la línea Sagunto-Teruel.

Informe del estado de la Señal en: InfoRN.pdf

Enlaces:

Anterior: 259165 - NGV264® (1259)

Posterior: 1259002 - NAP060 (f®1259)

Agrupada con:

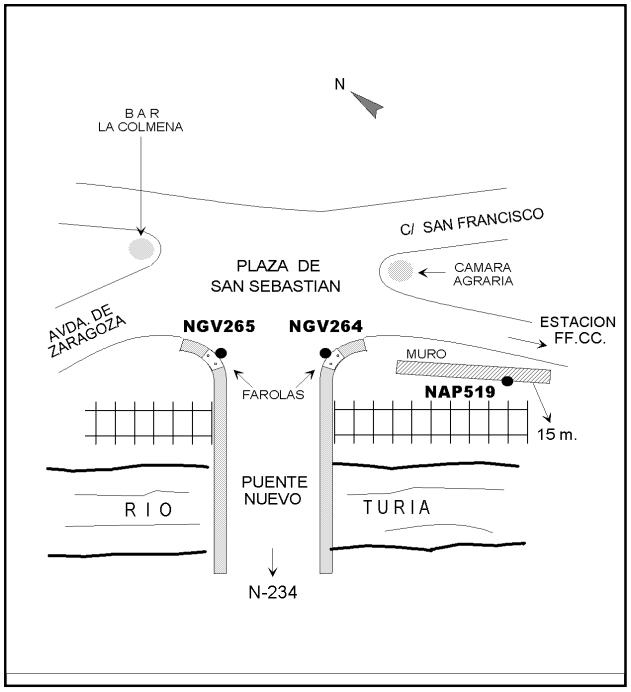

GOBIERNO DE ESPAÑA | MINISTERIO DE TRANSPORTES Y MOVILIDAD SOSTENIBLE | INSTITUTO GEOGRÁFICO NACIONAL

Red de Infraestructuras Geodésicas

Subdirección General de Astronomía y Geodesia

Reseña de Señal de Nivelación

16-ago-2025

Situación Geográfica:

Número: **1259002**

Nombre: **NAP060 (f®1259)**

Línea o Ramal: **1259. Ramal a la Estación de Ferrocarril de Teruel**

Municipio: Teruel

Provincia: Teruel

Hoja MTN50: 567

Señal: Principal **En posición:** Horizontal

Señalizada: 01 de enero de 1980

Nivelada: 14 de noviembre de 2003

Datos Geodésicos:

Altitud ortométrica: 876,5997 m.

Geopotencial: 859,0254 u.g.p.

Gravedad en superficie: 979914,572 mgals. *Calculada*

Cálculo: 01 de mayo de 2008

Coordenadas Geográficas ETRS89:

Longitud: - 1° 06' 37"

Latitud: 40° 20' 29"

Altitud elipsoidal:

Precisión: ± (1 m - 10 m.)

Reseña:

Clavo metálico semiesférico incrustado en el edificio de la estación de FF.CC. de Teruel, según reseña gráfica.

Observaciones:

Antigua señal principal de la línea Sagunto-Teruel.

Informe del estado de la Señal en: InfoRN.pdf

Enlaces:

Anterior: 1259001 - NAP519

Posterior: 1259003 - NAP516

Agrupada con: 1259003 - NAP516.

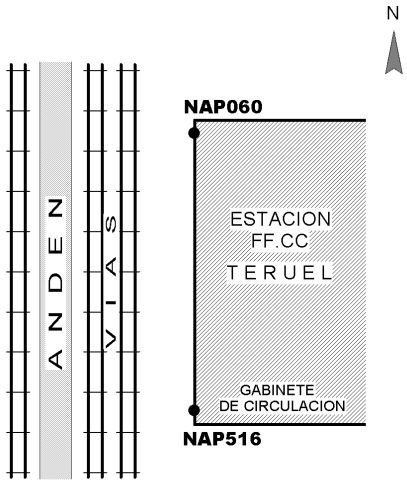

Reseña de Señal de Nivelación

16-ago-2025

Situación Geográfica:

Número: **1259003**
Nombre: **NAP516**
Línea o Ramal: **1259. Ramal a la Estación de Ferrocarril de Teruel**

Municipio: Teruel
Provincia: Teruel
Hoja MTN50: 567
Señal: Principal **En posición:** Horizontal
Señalizada: 01 de enero de 1980
Nivelada:

Datos Geodésicos:

Altitud ortométrica: 876,7234 m.
Geopotencial: 859,1465 u.g.p.
Gravedad en superficie: 979914,4 mgals. *Observada*
Cálculo: 01 de mayo de 2008

Coordenadas Geográficas ETRS89:

Longitud: - 1° 06' 37,1"
Latitud: 40° 20' 28,4"
Altitud elipsoidal:
Precisión: ± (0,1 m - 1 m.)

Reseña:

Clavo metálico semiesférico incrustado en el edificio de la estación de FF.CC. de Teruel, al lado del gabinete de circulación, según reseña gráfica.

Observaciones:

- Fin Ramal Nº 1259 a la Estación de Ferrocarril de Teruel.
Antigua señal principal de la línea Sagunto-Teruel.

Informe del estado de la Señal en: InfoRN.pdf

Enlaces:
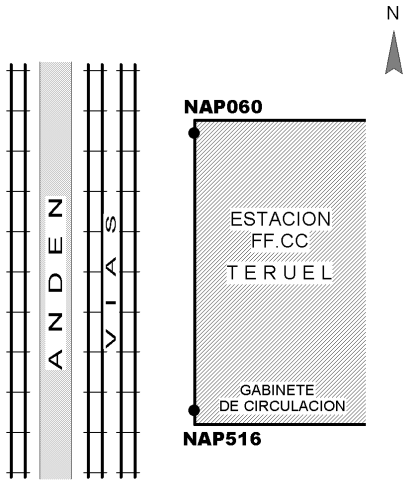
Anterior: 1259002 - NAP060 (f®1259)
Posterior:
Agrupada con: 1259002 - NAP060 (f®1259).