Reseña de Señal de Nivelación

16-ago-2025

Situación Geográfica:

Número: **944001**
Nombre: **NGZ357**
Línea o Ramal: **944. Genovés - Erjos**

Municipio: Icod de los Vinos
Provincia: Santa Cruz de Tenerife
Hoja MTN50: 1091
Señal: Principal **En posición:** Vertical
Señalizada: 11 de noviembre de 2005
Nivelada: 01 de enero de 2003

Datos Geodésicos:

Altitud ortométrica: 361,4865 m.
Geopotencial: 354,0202 u.g.p.
Gravedad en superficie: 979330,06 mgals. *Calculada*
Cálculo:

Coordenadas Geográficas REGCAN95:

Longitud: - 16° 44' 08''
Latitud: 28° 22' 05''
Altitud elipsoidal:
Precisión: ± (1 m - 10 m.)

Reseña:

Clavo metálico semiesférico incrustado en la margen W de la Carretera TF-373, a pocos metros del cruce con la TF-82, En solera de hormigón junto a una alcantarilla y un muro de contención de piedra. Dista unos 100 m. del Nodo.

Observaciones:

Informe del estado de la Señal en: InfoRN.pdf

Enlaces:

Anterior: 940 - SS64* (Genovés)
Posterior: 944002 - NGZ358
Agrupada con: 940 - SS64* (Genovés), 944002 - NGZ358.



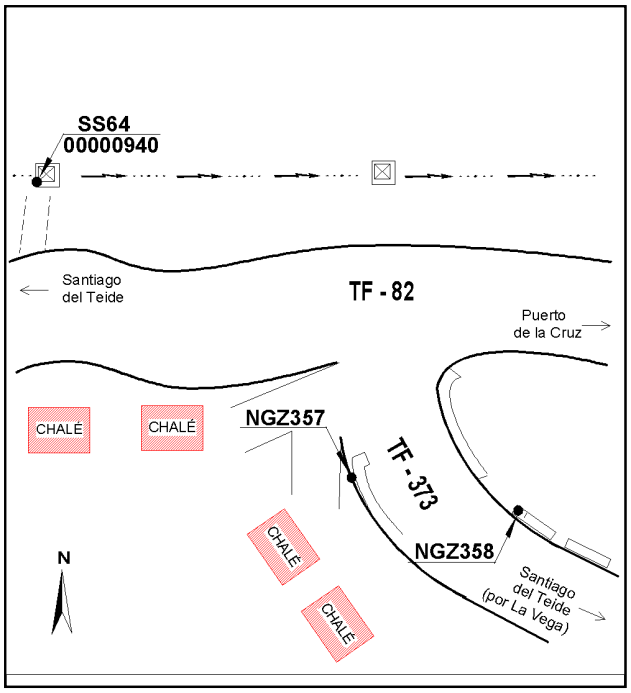

Reseña de Señal de Nivelación

16-ago-2025

Situación Geográfica:

Número: **944002**
Nombre: **NGZ358**
Línea o Ramal: **944. Genovés - Erjos**

Municipio: Icod de los Vinos
Provincia: Santa Cruz de Tenerife
Hoja MTN50: 1091
Señal: Principal **En posición:** Vertical
Señalizada: 11 de noviembre de 2005
Nivelada: 01 de enero de 2003

Datos Geodésicos:

Altitud ortométrica: 363,5657 m.
Geopotencial: 356,0562 u.g.p.
Gravedad en superficie: 979329,67 mgals. *Observada*
Cálculo:

Coordenadas Geográficas REGCAN95:

Longitud: - 16° 44' 02,8143"
Latitud: 28° 22' 04,6691"
Altitud elipsoidal: 410,087 m.
Precisión: ± 0,05 m.

Reseña:

Clavo metálico semiesférico incrustado en la margen E de la Carretera TF-373, a pocos metros del cruce con la TF-82, En la base del primer murete. Dista unos 100 m. del Nodo.

Observaciones:

Informe del estado de la Señal en: InfoRN.pdf

Enlaces:

Anterior: 944001 - NGZ357
Posterior: 944003 - SSK0,750
Agrupada con: 940 - SS64* (Genovés), 944001 - NGZ357.

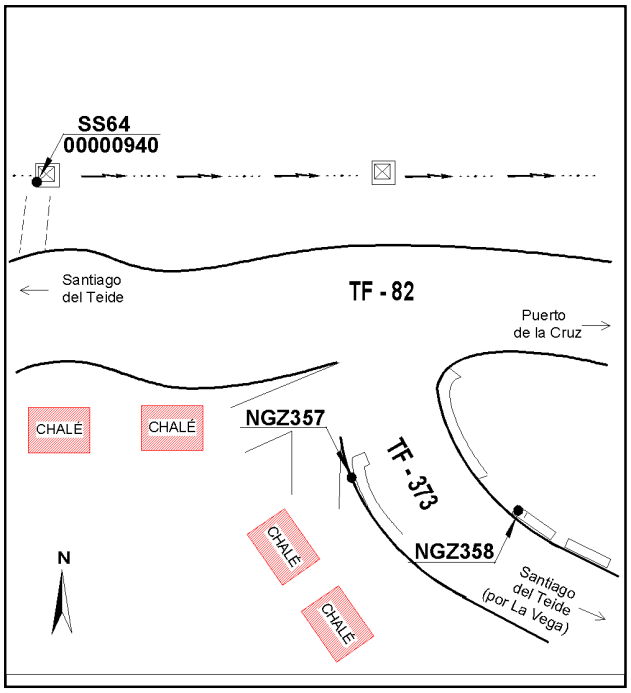

GOBIERNO DE ESPAÑA | MINISTERIO DE TRANSPORTES Y MOVILIDAD SOSTENIBLE | INSTITUTO GEOGRÁFICO NACIONAL

Red de Infraestructuras Geodésicas

Subdirección General de Astronomía y Geodesia

Reseña de Señal de Nivelación

16-ago-2025

Situación Geográfica:

Número: **944003**

Nombre: **SSK0,750**

Línea o Ramal: **944. Genovés - Erjos**

Municipio: Icod de los Vinos

Provincia: Santa Cruz de Tenerife

Hoja MTN50: 1091

Señal: Secundaria **En posición:** Vertical

Señalizada: 11 de noviembre de 2005

Nivelada: 01 de enero de 2003

Datos Geodésicos:

Altitud ortométrica: 412,6208 m.

Geopotencial: 404,0951 u.g.p.

Gravedad en superficie: 979320,22 mgals. *Observada*

Cálculo:

Coordenadas Geográficas REGCAN95:

Longitud: - 16° 43' 43,0486"

Latitud: 28° 21' 51,4783"

Altitud elipsoidal: 459,255 m.

Precisión: ± 0,05 m.

Reseña:

Clavo metálico semiesférico incrustado aproximadamente en el Km.0,750 de la margen S de la Carretera TF-373. En la base del último murete.

Observaciones:

Informe del estado de la Señal en: InfoRN.pdf

Enlaces:

Anterior: 944002 - NGZ358

Posterior: 944004 - SSK1,550

Agrupada con:

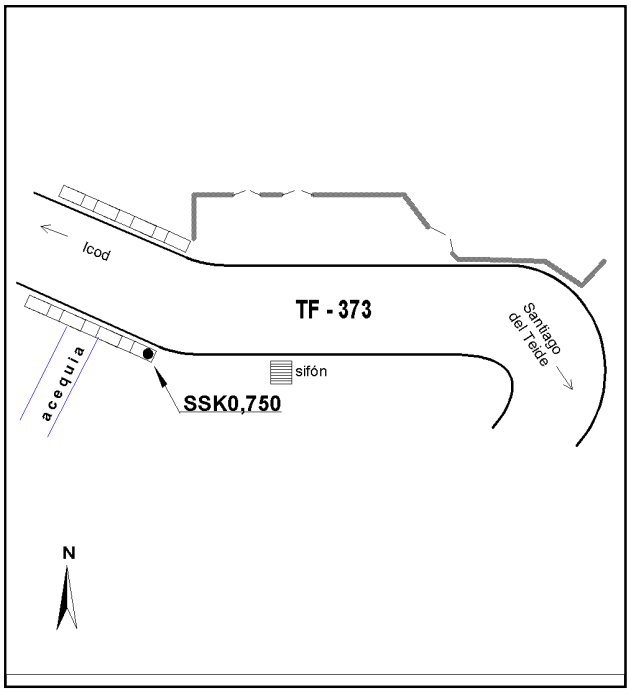

Reseña de Señal de Nivelación

16-ago-2025

Situación Geográfica:

Número: **944004**
Nombre: **SSK1,550**
Línea o Ramal: **944. Genovés - Erjos**

Municipio: Icod de los Vinos
Provincia: Santa Cruz de Tenerife
Hoja MTN50: 1091
Señal: Secundaria **En posición:** Vertical
Señalizada: 11 de noviembre de 2005
Nivelada: 01 de enero de 2003

Datos Geodésicos:

Altitud ortométrica: 470,3764 m.
Geopotencial: 460,6532 u.g.p.
Gravedad en superficie: 979309,07 mgals. *Observada*
Cálculo:

Coordenadas Geográficas REGCAN95:

Longitud: - 16° 44' 06,7402"
Latitud: 28° 21' 48,9993"
Altitud elipsoidal: 516,923 m.
Precisión: ± 0,05 m.

Reseña:

Clavo metálico semiesférico incrustado aproximadamente en el Km.1,550 de la margen N de la Carretera TF-373. En la base del primer murete.

Observaciones:

Informe del estado de la Señal en: InfoRN.pdf

Enlaces:

Anterior: 944003 - SSK0,750
Posterior: 944005 - SSK2,500
Agrupada con:

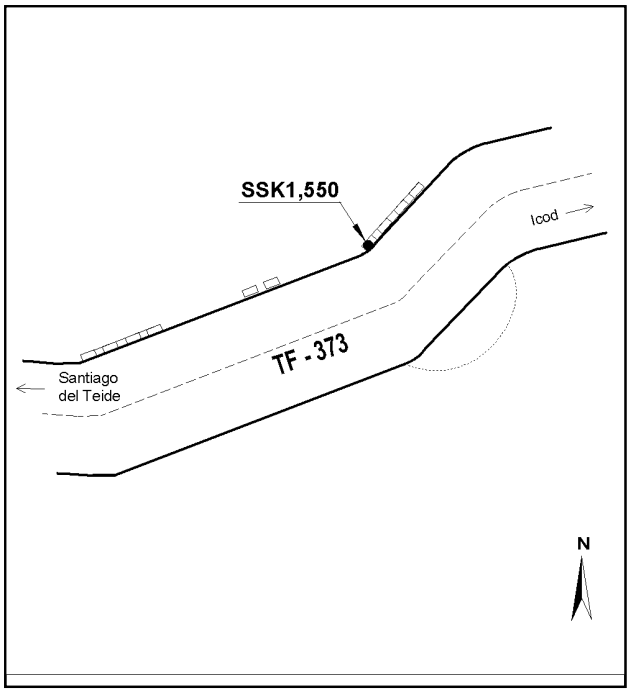

Reseña de Señal de Nivelación

16-ago-2025

Situación Geográfica:

Número: **944005**
Nombre: **SSK2,500**
Línea o Ramal: **944. Genovés - Erjos**

Municipio: Icod de los Vinos
Provincia: Santa Cruz de Tenerife
Hoja MTN50: 1091
Señal: Secundaria **En posición:** Vertical
Señalizada: 11 de noviembre de 2005
Nivelada: 01 de enero de 2003

Datos Geodésicos:

Altitud ortométrica: 540,2500 m.
Geopotencial: 529,0765 u.g.p.
Gravedad en superficie: 979295,04 mgals. *Observada*
Cálculo:

Coordenadas Geográficas REGCAN95:

Longitud: - 16° 43' 56,1700''
Latitud: 28° 21' 34,3775''
Altitud elipsoidal: 586,881 m.
Precisión: ± 0,05 m.

Reseña:

Clavo metálico semiesférico incrustado aproximadamente en el Km.2,500 de la margen W de la Carretera TF-373. En la base del primer murete antes de una curva pronunciada a la derecha.

Observaciones:

Informe del estado de la Señal en: InfoRN.pdf

Enlaces:

Anterior: 944004 - SSK1,550
Posterior: 944006 - SSK3,400
Agrupada con:

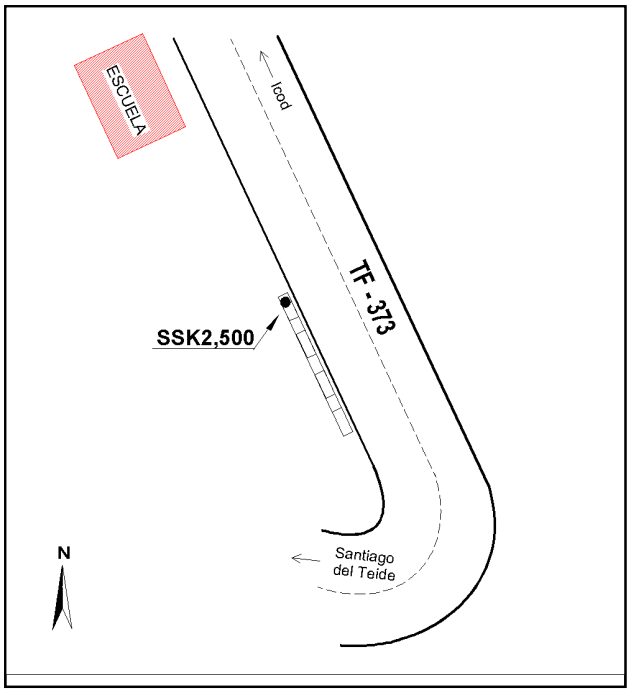

GOBIERNO DE ESPAÑA | MINISTERIO DE TRANSPORTES Y MOVILIDAD SOSTENIBLE | INSTITUTO GEOGRÁFICO NACIONAL

Red de Infraestructuras Geodésicas

Subdirección General de Astronomía y Geodesia

Reseña de Señal de Nivelación

16-ago-2025

Situación Geográfica:

Número: **944006**

Nombre: **SSK3,400**

Línea o Ramal: **944. Genovés - Erjos**

Municipio: Icod de los Vinos

Provincia: Santa Cruz de Tenerife

Hoja MTN50: 1091

Señal: Secundaria **En posición:** Vertical

Señalizada: 11 de noviembre de 2005

Nivelada: 01 de enero de 2003

Enlaces:

Anterior: 944005 - SSK2,500

Posterior: 944007 - NGZ359

Agrupada con:

Datos Geodésicos:

Altitud ortométrica: 593,6845 m.

Geopotencial: 581,4005 u.g.p.

Gravedad en superficie: 979283,73 mgals. *Observada*

Cálculo:

Coordenadas Geográficas REGCAN95:

2024-04-15: Desaparecido.

Longitud: - 16° 43' 57,1094"

Latitud: 28° 21' 26,2333"

Altitud elipsoidal: 642,296 m.

Precisión: ± 0,05 m.

Reseña:

Clavo metálico semiesférico incrustado aproximadamente en el Km.3,400 de la margen S de la Carretera TF-373. En la base del primer murete junto a un espacio para detenerse.

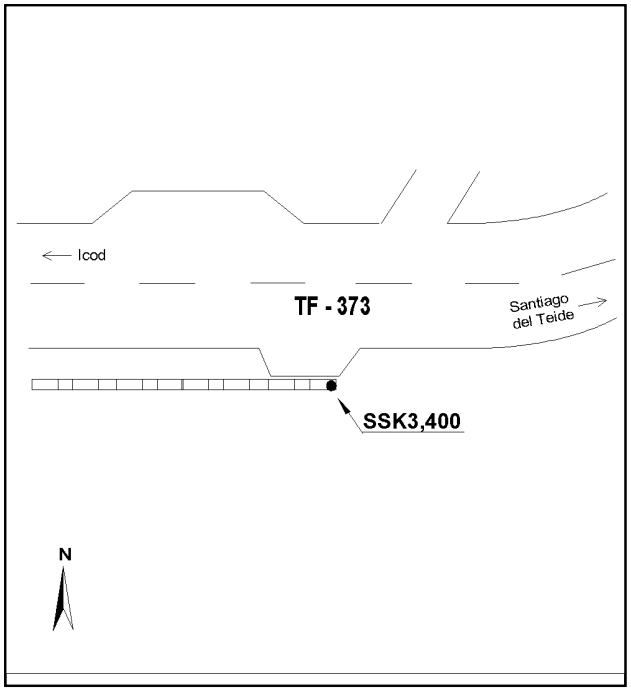

Observaciones:

Informe del estado de la Señal en: InfoRN.pdf

GOBIERNO DE ESPAÑA | MINISTERIO DE TRANSPORTES Y MOVILIDAD SOSTENIBLE | INSTITUTO GEOGRÁFICO NACIONAL

Red de Infraestructuras Geodésicas

Subdirección General de Astronomía y Geodesia

Reseña de Señal de Nivelación

16-ago-2025

Situación Geográfica:

Número: **944007**

Nombre: **NGZ359**

Línea o Ramal: **944. Genovés - Erjos**

Municipio: Icod de los Vinos

Provincia: Santa Cruz de Tenerife

Hoja MTN50: 1091

Señal: Principal **En posición:** Vertical

Señalizada: 11 de noviembre de 2005

Nivelada: 01 de enero de 2003

Datos Geodésicos:

Altitud ortométrica: 641,4369 m.

Geopotencial: 628,16 u.g.p.

Gravedad en superficie: 979274,09 mgals. *Calculada*

Cálculo:

Coordenadas Geográficas REGCAN95:

Longitud: - 16° 43' 54,0"

Latitud: 28° 21' 21,5"

Altitud elipsoidal: 689 m.

Precisión: ± (0,1 m - 1 m.)

Reseña:

Clavo metálico semiesférico incrustado aproximadamente en el Km.4,200 de la margen S de la Carretera TF-373. En el borde S de la cuneta junto a un muro de piedra, y frente a un camino.

Observaciones:

Informe del estado de la Señal en: InfoRN.pdf

Enlaces:

Anterior: 944006 - SSK3,400

Posterior: 944008 - NGZ360

Agrupada con: 944008 - NGZ360.

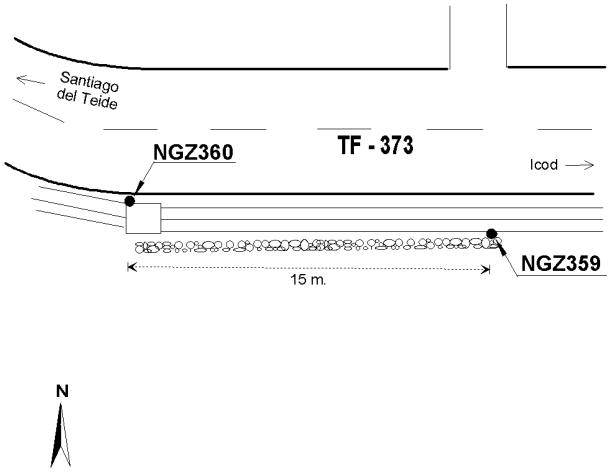

GOBIERNO DE ESPAÑA | MINISTERIO DE TRANSPORTES Y MOVILIDAD SOSTENIBLE | INSTITUTO GEOGRÁFICO NACIONAL

Red de Infraestructuras Geodésicas

Subdirección General de Astronomía y Geodesia

Reseña de Señal de Nivelación

16-ago-2025

Situación Geográfica:

Número: **944008**

Nombre: **NGZ360**

Línea o Ramal: **944. Genovés - Erjos**

Municipio: Icod de los Vinos

Provincia: Santa Cruz de Tenerife

Hoja MTN50: 1091

Señal: Principal **En posición:** Vertical

Señalizada: 11 de noviembre de 2005

Nivelada: 01 de enero de 2003

Enlaces:

Anterior: 944007 - NGZ359

Posterior: 944009 - SSK4,800

Agrupada con: 944007 - NGZ359.

Datos Geodésicos:

Altitud ortométrica: 642,2131 m.

Geopotencial: 628,92 u.g.p.

Gravedad en superficie: 979273,94 mgals. *Observada*

Cálculo:

Coordenadas Geográficas REGCAN95:

2024-04-15: Desaparecido.

Longitud: - 16° 43' 54,6365''

Latitud: 28° 21' 21,3025''

Altitud elipsoidal: 688,968 m.

Precisión: ± 0,05 m.

Reseña:

Clavo metálico semiesférico incrustado aproximadamente en el Km.4,215 de la margen S de la Carretera TF-373. En la esquina NW de una alcantarilla.

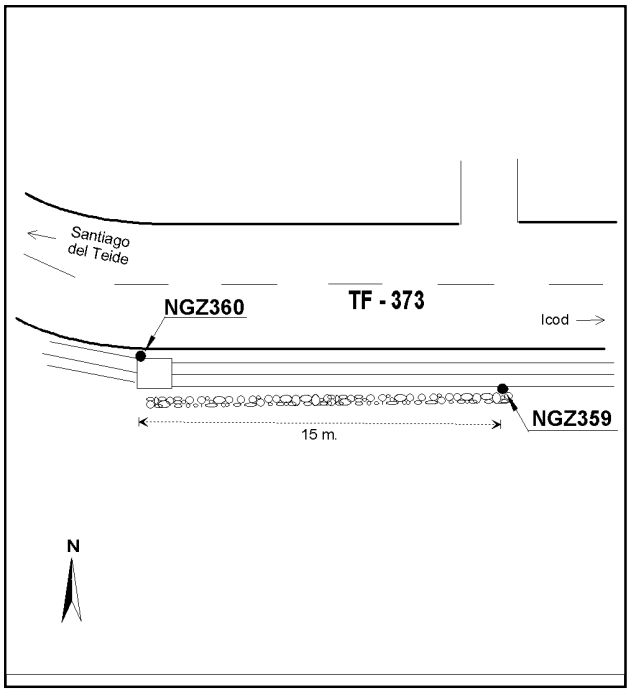

Observaciones:

Informe del estado de la Señal en: InfoRN.pdf

Reseña de Señal de Nivelación

16-ago-2025

Situación Geográfica:

Número: **944009**
Nombre: **SSK4,800**
Línea o Ramal: **944. Genovés - Erjos**

Municipio: Icod de los Vinos
Provincia: Santa Cruz de Tenerife
Hoja MTN50: 1091
Señal: Secundaria **En posición:** Vertical
Señalizada: 11 de noviembre de 2005
Nivelada: 01 de enero de 2003

Datos Geodésicos:

Altitud ortométrica: 661,0458 m.
Geopotencial: 647,3611 u.g.p.
Gravedad en superficie: 979270,38 mgals. *Observada*
Cálculo:

Coordenadas Geográficas REGCAN95:

Longitud: - 16° 44' 15,3811"
Latitud: 28° 21' 19,9123"
Altitud elipsoidal: 707,744 m.
Precisión: ± 0,05 m.

Reseña:

Clavo metálico semiesférico incrustado aproximadamente en el Km.4,800 de la margen N de la Carretera TF-373. Entre los dos últimos muretes, frente a la casa nº 57.

Observaciones:

Informe del estado de la Señal en: InfoRN.pdf

Enlaces:

Anterior: 944008 - NGZ360
Posterior: 944010 - SSK5,500
Agrupada con:

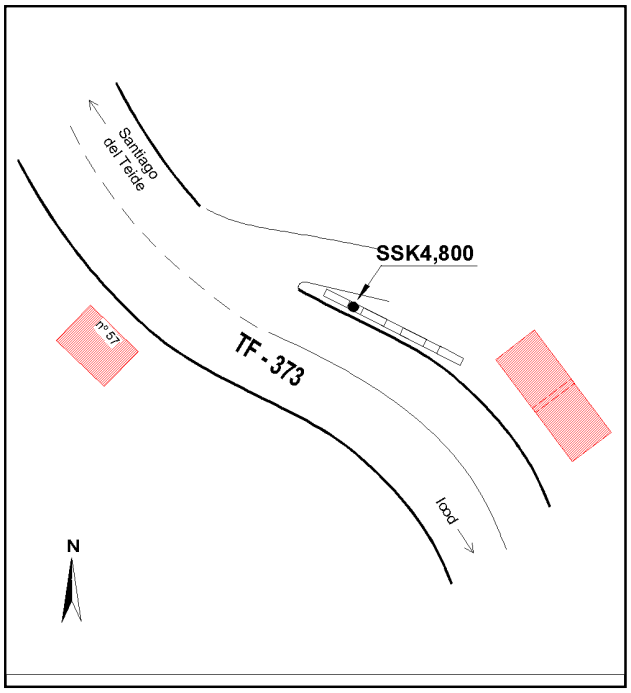

Reseña de Señal de Nivelación

16-ago-2025

Situación Geográfica:

Número: **944010**
Nombre: **SSK5,500**
Línea o Ramal: **944. Genovés - Erjos**

Municipio: Garachico
Provincia: Santa Cruz de Tenerife
Hoja MTN50: 1091
Señal: Secundaria **En posición:** Vertical
Señalizada: 14 de noviembre de 2005
Nivelada: 01 de enero de 2003

Datos Geodésicos:

Altitud ortométrica: 708,6132 m.
Geopotencial: 693,9385 u.g.p.
Gravedad en superficie: 979260,95 mgals. *Observada*
Cálculo:

Coordenadas Geográficas REGCAN95:

Longitud: - 16° 44' 32,9675"
Latitud: 28° 21' 13,8490"
Altitud elipsoidal: 755,387 m.
Precisión: ± 0,05 m.

Reseña:

Clavo metálico semiesférico incrustado aproximadamente en el Km.5,500 de la margen E de la Carretera TF-373. En la base de hormigón del extremo S de un muro de piedras.

Observaciones:

Informe del estado de la Señal en: InfoRN.pdf

Enlaces:

Anterior: 944009 - SSK4,800
Posterior: 944011 - SSK6,350
Agrupada con:

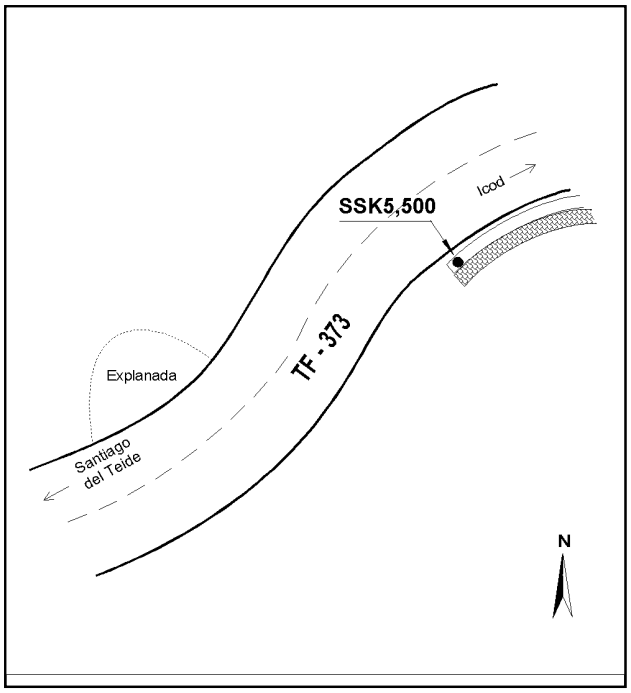

GOBIERNO DE ESPAÑA | MINISTERIO DE TRANSPORTES Y MOVILIDAD SOSTENIBLE | INSTITUTO GEOGRÁFICO NACIONAL

Red de Infraestructuras Geodésicas

Subdirección General de Astronomía y Geodesia

Reseña de Señal de Nivelación

16-ago-2025

Situación Geográfica:

Número: **944011**

Nombre: **SSK6,350**

Línea o Ramal: **944. Genovés - Erjos**

Municipio: Garachico

Provincia: Santa Cruz de Tenerife

Hoja MTN50: 1091

Señal: Secundaria **En posición:** Vertical

Señalizada: 14 de noviembre de 2005

Nivelada: 01 de enero de 2003

Enlaces:

Anterior: 944010 - SSK5,500

Posterior: 944012 - SSK6,980

Agrupada con:

Datos Geodésicos:

Altitud ortométrica: 791,0493 m.

Geopotencial: 774,658 u.g.p.

Gravedad en superficie: 979245,57 mgals. *Observada*

Cálculo:

Coordenadas Geográficas REGCAN95:

Longitud: - 16° 44' 52,2882''

Latitud: 28° 20' 58,6093''

Altitud elipsoidal: 837,856 m.

Precisión: ± 0,05 m.

Reseña:

Clavo metálico semiesférico incrustado aproximadamente en el Km.6,350 de la margen E de la Carretera TF-373. En la base de hormigón de un muro de piedras, 10 mts al S de su extremo N y de un camino.

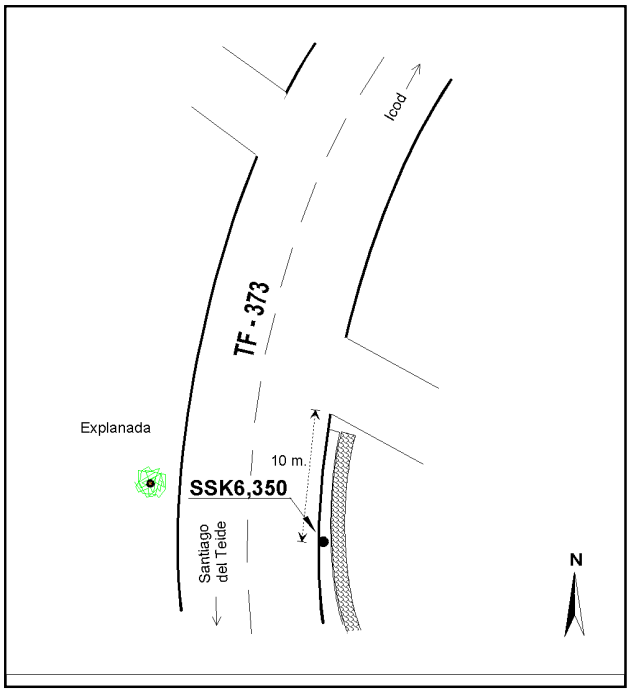

Observaciones:

Informe del estado de la Señal en: InfoRN.pdf

GOBIERNO DE ESPAÑA | MINISTERIO DE TRANSPORTES Y MOVILIDAD SOSTENIBLE | INSTITUTO GEOGRÁFICO NACIONAL

Red de Infraestructuras Geodésicas

Subdirección General de Astronomía y Geodesia

Reseña de Señal de Nivelación

16-ago-2025

Situación Geográfica:

Número: **944012**

Nombre: **SSK6,980**

Línea o Ramal: **944. Genovés - Erjos**

Municipio: Garachico

Provincia: Santa Cruz de Tenerife

Hoja MTN50: 1091

Señal: Secundaria **En posición:** Vertical

Señalizada: 14 de noviembre de 2005

Nivelada: 01 de enero de 2003

Datos Geodésicos:

Altitud ortométrica: 851,5275 m.

Geopotencial: 833,8756 u.g.p.

Gravedad en superficie: 979234,19 mgals. *Observada*

Cálculo:

Coordenadas Geográficas REGCAN95:

Longitud: - 16° 45' 07,1805"

Latitud: 28° 20' 44,9700"

Altitud elipsoidal: 898,355 m.

Precisión: ± 0,05 m.

Reseña:

Clavo metálico semiesférico incrustado aproximadamente en el Km.6,980 de la margen W de la Carretera TF-373. En la cuneta de hormigón, 3,5 mts al N de su extremo S y de un camino.

Observaciones:

Informe del estado de la Señal en: InfoRN.pdf

Enlaces:

Anterior: 944011 - SSK6,350

Posterior: 944013 - NGZ361

Agrupada con:

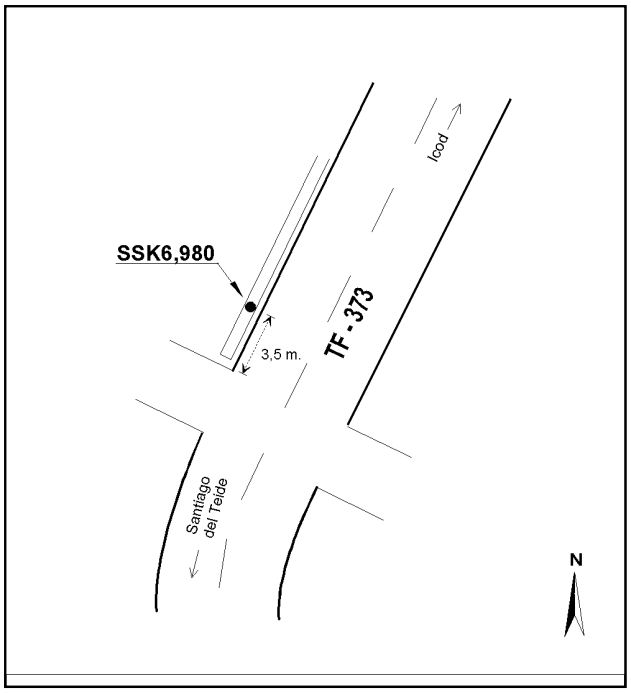

GOBIERNO DE ESPAÑA | MINISTERIO DE TRANSPORTES Y MOVILIDAD SOSTENIBLE | INSTITUTO GEOGRÁFICO NACIONAL

Red de Infraestructuras Geodésicas

Subdirección General de Astronomía y Geodesia

Reseña de Señal de Nivelación

16-ago-2025

Situación Geográfica:

Número: **944013**

Nombre: **NGZ361**

Línea o Ramal: **944. Genovés - Erjos**

Municipio: Garachico

Provincia: Santa Cruz de Tenerife

Hoja MTN50: 1091

Señal: Principal **En posición:** Vertical

Señalizada: 14 de noviembre de 2005

Nivelada: 01 de enero de 2003

Datos Geodésicos:

Altitud ortométrica: 922,9260 m.

Geopotencial: 903,7839 u.g.p.

Gravedad en superficie: 979220,24 mgals. *Observada*

Cálculo:

Coordenadas Geográficas REGCAN95:

Longitud: - 16° 45' 19,3655''

Latitud: 28° 20' 27,6468''

Altitud elipsoidal: 969,800 m.

Precisión: ± 0,05 m.

Reseña:

Clavo metálico semiesférico incrustado aproximadamente en el Km.7,600 de la margen W de la Carretera TF-373. En la esquina NW de la base de hormigón de una cabina telefónica en el caserío de la Montañeta, frente al restaurante Los Gavilanes.

Observaciones:

Informe del estado de la Señal en: InfoRN.pdf

Enlaces:

Anterior: 944012 - SSK6,980

Posterior: 944014 - NGZ362

Agrupada con: 944014 - NGZ362.

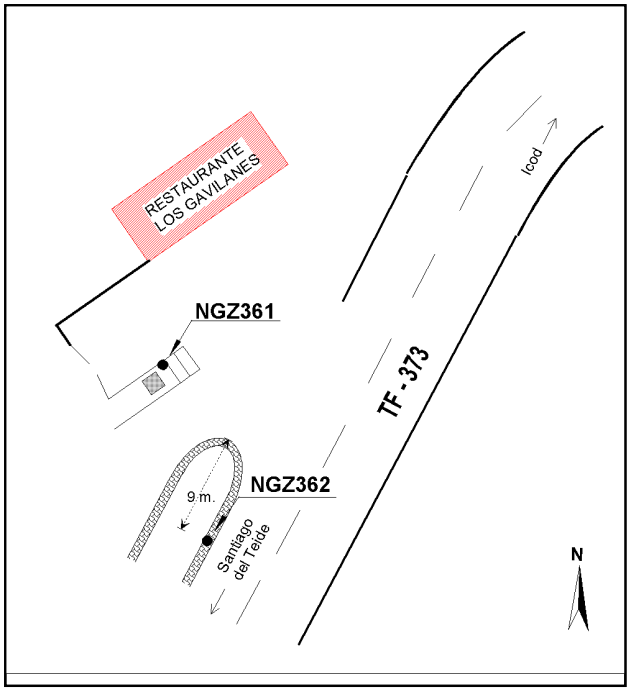

GOBIERNO DE ESPAÑA | MINISTERIO DE TRANSPORTES Y MOVILIDAD SOSTENIBLE | INSTITUTO GEOGRÁFICO NACIONAL

Red de Infraestructuras Geodésicas

Subdirección General de Astronomía y Geodesia

Reseña de Señal de Nivelación

16-ago-2025

Situación Geográfica:

Número: **944014**

Nombre: **NGZ362**

Línea o Ramal: **944. Genovés - Erjos**

Municipio: Garachico

Provincia: Santa Cruz de Tenerife

Hoja MTN50: 1091

Señal: Principal **En posición:** Vertical

Señalizada: 14 de noviembre de 2005

Nivelada: 01 de enero de 2003

Datos Geodésicos:

Altitud ortométrica: 924,2197 m.

Geopotencial: 905,0506 u.g.p.

Gravedad en superficie: 979219,98 mgals. *Calculada*

Cálculo:

Coordenadas Geográficas REGCAN95:

Longitud: - 16° 45' 19''

Latitud: 28° 20' 27''

Altitud elipsoidal: 974 m.

Precisión: ± (1 m - 10 m.)

Reseña:

Clavo metálico semiesférico incrustado aproximadamente en el Km.7,600 de la margen W de la Carretera TF-373. Sobre un murete de piedra en el caserío de la Montañeta, frente al restaurante Los Gavilanes.

Observaciones:

Informe del estado de la Señal en: InfoRN.pdf

Enlaces:

Anterior: 944013 - NGZ361

Posterior: 944015 - SSK8,400

Agrupada con: 944013 - NGZ361.

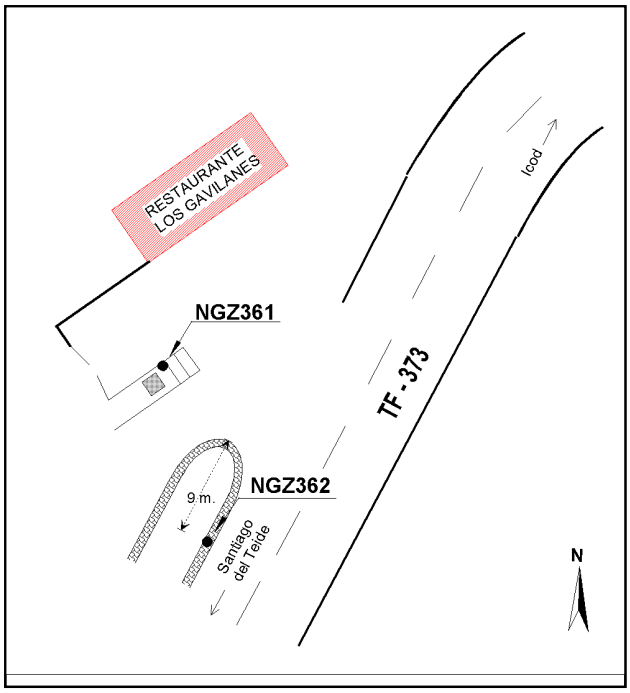

GOBIERNO DE ESPAÑA | MINISTERIO DE TRANSPORTES Y MOVILIDAD SOSTENIBLE | INSTITUTO GEOGRÁFICO NACIONAL

Red de Infraestructuras Geodésicas

Subdirección General de Astronomía y Geodesia

Reseña de Señal de Nivelación

16-ago-2025

Situación Geográfica:

Número: **944015**

Nombre: **SSK8,400**

Línea o Ramal: **944. Genovés - Erjos**

Municipio: Garachico

Provincia: Santa Cruz de Tenerife

Hoja MTN50: 1091

Señal: Secundaria **En posición:** Vertical

Señalizada: 15 de noviembre de 2005

Nivelada: 01 de enero de 2003

Enlaces:

Anterior: 944014 - NGZ362

Posterior: 944016 - SSK9,050

Agrupada con:

Datos Geodésicos:

Altitud ortométrica: 983,6342 m.

Geopotencial: 963,2237 u.g.p.

Gravedad en superficie: 979208,24 mgals. *Observada*

Cálculo:

Coordenadas Geográficas REGCAN95:

Longitud: - 16° 45' 32"

Latitud: 28° 20' 09"

Altitud elipsoidal: 1030 m.

Precisión: ± (1 m - 10 m.)

Reseña:

Clavo metálico semiesférico incrustado aproximadamente en el Km.8,400 de la margen E de la Carretera TF-373. En el suelo de hormigón y piedra al N del murete de un cobertizo en un Área Recreativa al N de la Ermita de San Francisco.

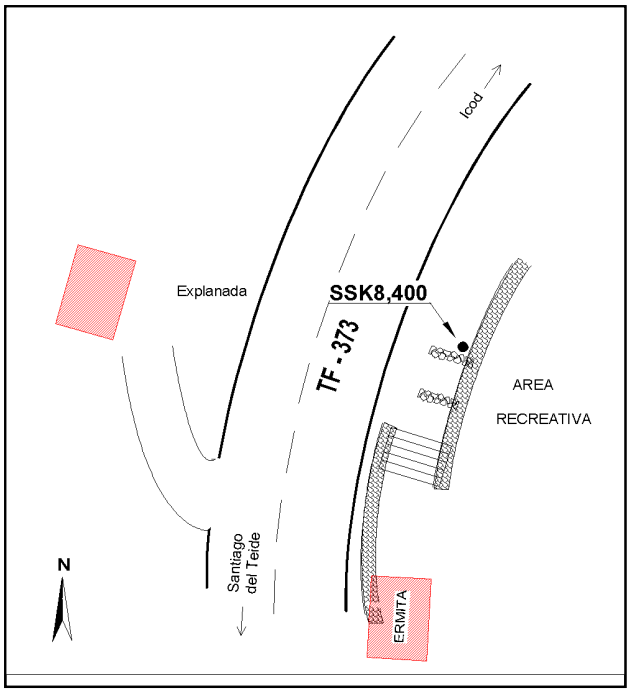

Observaciones:

Informe del estado de la Señal en: InfoRN.pdf

Reseña de Señal de Nivelación

16-ago-2025

Situación Geográfica:

Número: **944016**
Nombre: **SSK9,050**
Línea o Ramal: **944. Genovés - Erjos**

Municipio: Garachico
Provincia: Santa Cruz de Tenerife
Hoja MTN50: 1091
Señal: Secundaria **En posición:** Vertical
Señalizada: 15 de noviembre de 2005
Nivelada: 01 de enero de 2003

Datos Geodésicos:

Altitud ortométrica: 1037,9027 m.
Geopotencial: 1016,3566 u.g.p.
Gravedad en superficie: 979196,66 mgals. *Observada*
Cálculo:

Coordenadas Geográficas REGCAN95:

Longitud: - 16° 45' 23,9157"
Latitud: 28° 19' 58,5984"
Altitud elipsoidal: 1086,649 m.
Precisión: ± 0,05 m.

Reseña:

Clavo metálico semiesférico incrustado aproximadamente en el Km.9,050 de la margen E de la Carretera TF-373. En el borde del extremo S de una cuneta de hormigón, según croquis.

Observaciones:

Informe del estado de la Señal en: InfoRN.pdf

Enlaces:

Anterior: 944015 - SSK8,400
Posterior: 944017 - SSK10
Agrupada con:

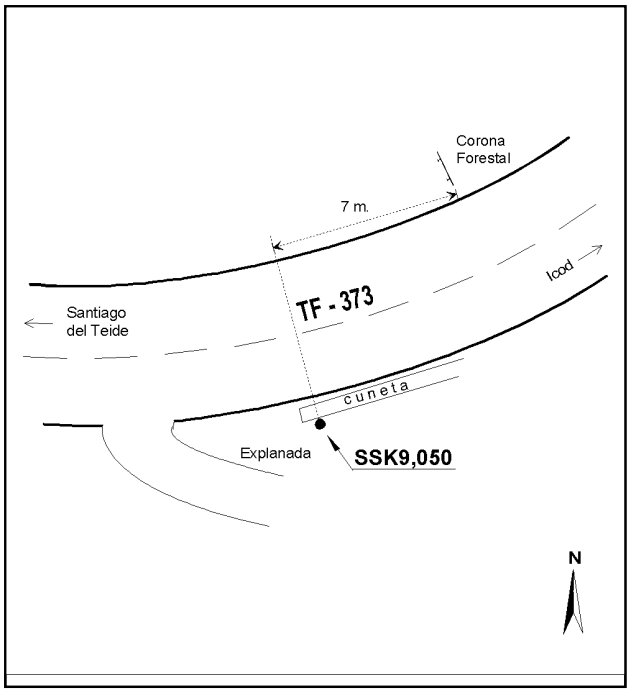

GOBIERNO DE ESPAÑA | MINISTERIO DE TRANSPORTES Y MOVILIDAD SOSTENIBLE | INSTITUTO GEOGRÁFICO NACIONAL

Red de Infraestructuras Geodésicas

Subdirección General de Astronomía y Geodesia

Reseña de Señal de Nivelación

16-ago-2025

Situación Geográfica:

Número: **944017**

Nombre: **SSK10**

Línea o Ramal: **944. Genovés - Erjos**

Municipio: Garachico

Provincia: Santa Cruz de Tenerife

Hoja MTN50: 1091

Señal: Secundaria **En posición:** Vertical

Señalizada: 15 de noviembre de 2005

Nivelada: 01 de enero de 2003

Datos Geodésicos:

Altitud ortométrica: 1057,0431 m.

Geopotencial: 1035,0967 u.g.p.

Gravedad en superficie: 979193,08 mgals. *Observada*

Cálculo:

Coordenadas Geográficas REGCAN95:

Longitud: - 16° 45' 57,5316"

Latitud: 28° 19' 53,3828"

Altitud elipsoidal: 1104,022 m.

Precisión: ± 0,05 m.

Reseña:

Clavo metálico semiesférico incrustado en el Km.10 de la margen N de la Carretera TF-373. En la base del hito kilométrico.

Observaciones:

Informe del estado de la Señal en: InfoRN.pdf

Enlaces:

Anterior: 944016 - SSK9,050

Posterior: 944018 - SSK11

Agrupada con:

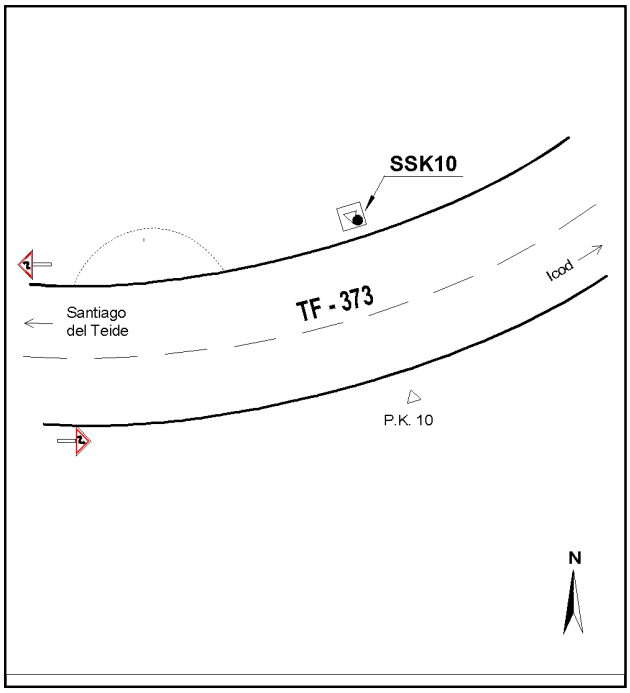

GOBIERNO DE ESPAÑA | MINISTERIO DE TRANSPORTES Y MOVILIDAD SOSTENIBLE | INSTITUTO GEOGRÁFICO NACIONAL

Red de Infraestructuras Geodésicas

Subdirección General de Astronomía y Geodesia

Reseña de Señal de Nivelación

16-ago-2025

Situación Geográfica:

Número: **944018**

Nombre: **SSK11**

Línea o Ramal: **944. Genovés - Erjos**

Municipio: El Tanque

Provincia: Santa Cruz de Tenerife

Hoja MTN50: 1091

Señal: Secundaria **En posición:** Vertical

Señalizada: 15 de noviembre de 2005

Nivelada: 01 de enero de 2003

Datos Geodésicos:

Altitud ortométrica: 1071,0409 m.

Geopotencial: 1048,8031 u.g.p.

Gravedad en superficie: 979191,77 mgals. *Observada*

Cálculo:

Coordenadas Geográficas REGCAN95:

Longitud: - 16° 46' 32,9863"

Latitud: 28° 19' 49,0786"

Altitud elipsoidal: 1117,928 m.

Precisión: ± 0,05 m.

Reseña:

Clavo metálico semiesférico incrustado en el Km.11 de la margen N de la Carretera TF-373. En la base del hito kilométrico.

Observaciones:

Informe del estado de la Señal en: InfoRN.pdf

Enlaces:

Anterior: 944017 - SSK10

Posterior: 944019 - NGZ363

Agrupada con:

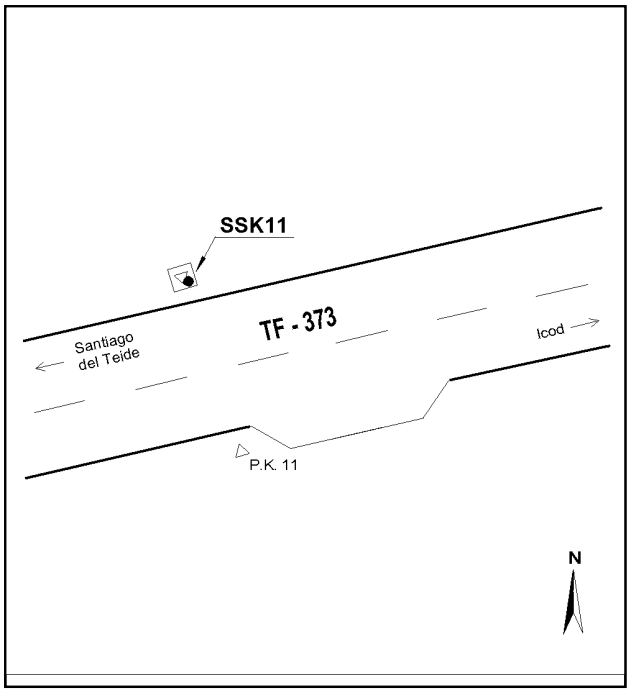

GOBIERNO DE ESPAÑA | MINISTERIO DE TRANSPORTES Y MOVILIDAD SOSTENIBLE | INSTITUTO GEOGRÁFICO NACIONAL

Red de Infraestructuras Geodésicas

Subdirección General de Astronomía y Geodesia

Reseña de Señal de Nivelación

16-ago-2025

Situación Geográfica:

Número: **944019**

Nombre: **NGZ363**

Línea o Ramal: **944. Genovés - Erjos**

Municipio: El Tanque

Provincia: Santa Cruz de Tenerife

Hoja MTN50: 1091

Señal: Principal **En posición:** Horizontal

Señalizada: 15 de noviembre de 2005

Nivelada: 01 de enero de 2003

Datos Geodésicos:

Altitud ortométrica: 1071,3771 m.

Geopotencial: 1049,1339 u.g.p.

Gravedad en superficie: 979193,24 mgals. *Calculada*

Cálculo:

Coordenadas Geográficas REGCAN95:

Longitud: - 16° 47' 08,1"

Latitud: 28° 19' 48,6"

Altitud elipsoidal: 1122 m.

Precisión: ± (0,1 m - 1 m.)

Reseña:

Clavo metálico semiesférico incrustado aproximadamente en el Km.12 de la margen N de la Carretera TF-373. En el paramento de un paso inferior de una carretera.

Observaciones:

Informe del estado de la Señal en: InfoRN.pdf

Enlaces:

Anterior: 944018 - SSK11

Posterior: 944020 - NGZ364

Agrupada con: 944020 - NGZ364.

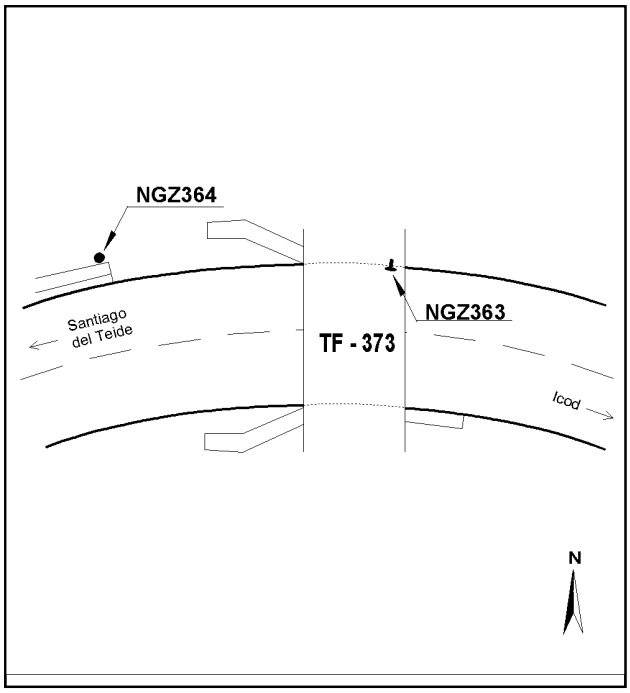

GOBIERNO DE ESPAÑA | MINISTERIO DE TRANSPORTES Y MOVILIDAD SOSTENIBLE | INSTITUTO GEOGRÁFICO NACIONAL

Red de Infraestructuras Geodésicas

Subdirección General de Astronomía y Geodesia

Reseña de Señal de Nivelación

16-ago-2025

Situación Geográfica:

Número: **944020**

Nombre: **NGZ364**

Línea o Ramal: **944. Genovés - Erjos**

Municipio: El Tanque

Provincia: Santa Cruz de Tenerife

Hoja MTN50: 1091

Señal: Principal **En posición:** Vertical

Señalizada: 15 de noviembre de 2005

Nivelada: 01 de enero de 2003

Datos Geodésicos:

Altitud ortométrica: 1071,3737 m.

Geopotencial: 1049,1305 u.g.p.

Gravedad en superficie: 979193,24 mgals. *Observada*

Cálculo:

Coordenadas Geográficas REGCAN95:

Longitud: - 16° 47' 09,4762"

Latitud: 28° 19' 48,6772"

Altitud elipsoidal:

Precisión: ± (0,05m - 0,1 m.)

Reseña:

Clavo metálico semiesférico incrustado aproximadamente en el Km.12 de la margen N de la Carretera TF-373. En el borde del extremo E de una cuneta de hormigón, según croquis.

Observaciones:

Informe del estado de la Señal en: InfoRN.pdf

Enlaces:

Anterior: 944019 - NGZ363

Posterior: 944021 - SSK12,900

Agrupada con: 944019 - NGZ363.

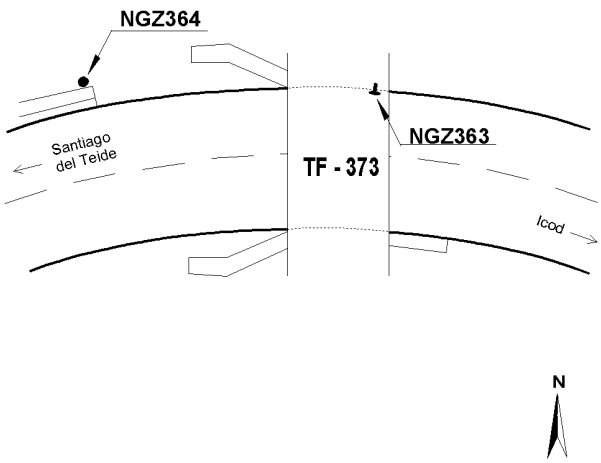

GOBIERNO DE ESPAÑA | MINISTERIO DE TRANSPORTES Y MOVILIDAD SOSTENIBLE | INSTITUTO GEOGRÁFICO NACIONAL

Red de Infraestructuras Geodésicas

Subdirección General de Astronomía y Geodesia

Reseña de Señal de Nivelación

16-ago-2025

Situación Geográfica:

Número: **944021**

Nombre: **SSK12,900**

Línea o Ramal: **944. Genovés - Erjos**

Municipio: El Tanque

Provincia: Santa Cruz de Tenerife

Hoja MTN50: 1091

Señal: Secundaria **En posición:** Vertical

Señalizada: 15 de noviembre de 2005

Nivelada: 01 de enero de 2003

Datos Geodésicos:

Altitud ortométrica: 1122,1484 m.

Geopotencial: 1098,844 u.g.p.

Gravedad en superficie: 979184,74 mgals. *Observada*

Cálculo:

Coordenadas Geográficas REGCAN95:

Longitud: - 16° 47' 36,2231"

Latitud: 28° 19' 30,8114"

Altitud elipsoidal: 1168,893 m.

Precisión: ± 0,05 m.

Reseña:

Clavo metálico semiesférico incrustado aproximadamente en el Km.12,900 de la margen N de la Carretera TF-373. En el borde del extremo E del último murete de hormigón, según croquis.

Observaciones:

Informe del estado de la Señal en: InfoRN.pdf

Enlaces:

Anterior: 944020 - NGZ364

Posterior: 944022 - SSK14,015

Agrupada con:

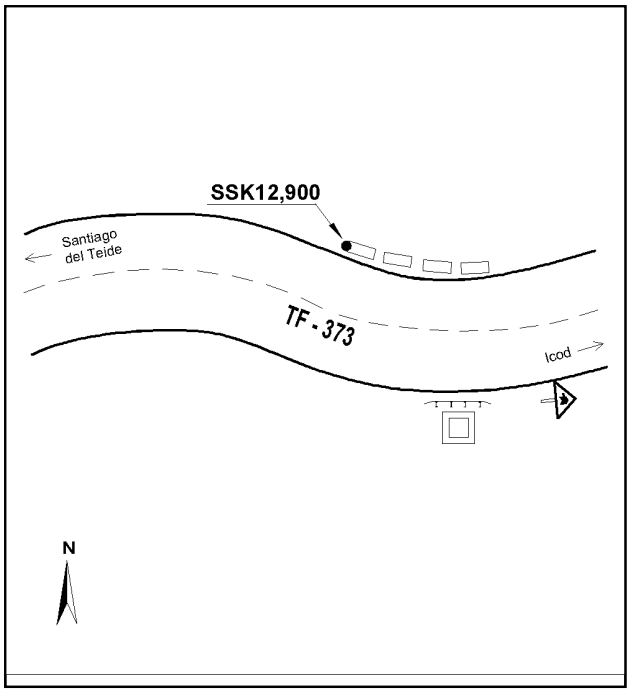

GOBIERNO DE ESPAÑA | MINISTERIO DE TRANSPORTES Y MOVILIDAD SOSTENIBLE | INSTITUTO GEOGRÁFICO NACIONAL

Red de Infraestructuras Geodésicas

Subdirección General de Astronomía y Geodesia

Reseña de Señal de Nivelación

16-ago-2025

Situación Geográfica:

Número: **944022**

Nombre: **SSK14,015**

Línea o Ramal: **944. Genovés - Erjos**

Municipio: El Tanque

Provincia: Santa Cruz de Tenerife

Hoja MTN50: 1091

Señal: Secundaria **En posición:** Vertical

Señalizada: 15 de noviembre de 2005

Nivelada: 01 de enero de 2003

Enlaces:

Anterior: 944021 - SSK12,900

Posterior: 941 - SSK78,4* (Erjos)

Agrupada con:

Datos Geodésicos:

Altitud ortométrica: 1133,7563 m.

Geopotencial: 1110,2134 u.g.p.

Gravedad en superficie: 979186,5 mgals. *Observada*

Cálculo:

Coordenadas Geográficas REGCAN95:

2024-04-15: Desaparecido.

Longitud: - 16° 47' 49,6491"

Latitud: 28° 19' 06,1021"

Altitud elipsoidal: 1180,611 m.

Precisión: ± 0,05 m.

Reseña:

Clavo metálico semiesférico incrustado aproximadamente en el Km.14,015 de la margen N de la Carretera TF-373. Entre el primer y segundo murete al W de un camino y al S de unos registros, según croquis.

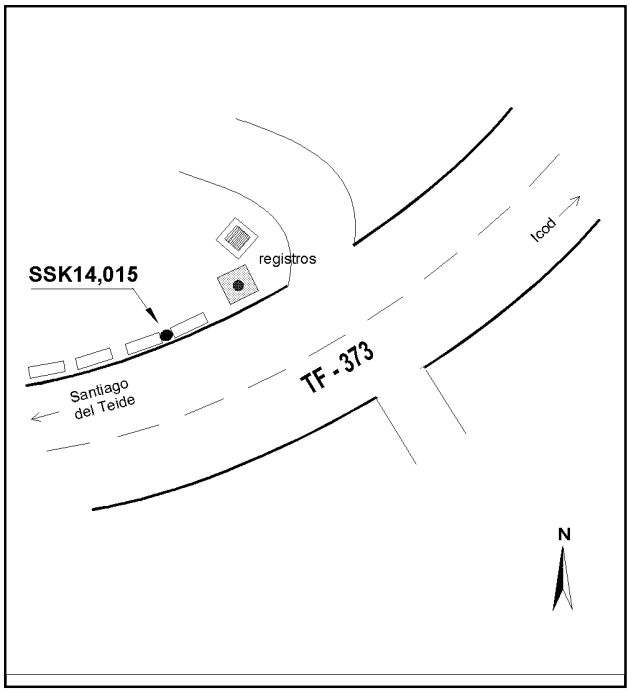

Observaciones:

Informe del estado de la Señal en: InfoRN.pdf