

Reseña de Señal de Nivelación

10-may-2025

Situación Geográfica:

Número: 941001
Nombre: SSK0'7
Línea o Ramal: 941. Granadilla de Abona - San Isidro

Municipio: Granadilla de Abona
Provincia: Santa Cruz de Tenerife
Hoja MTN50: 1096
Señal: Secundaria **En posición:** Vertical
Señalizada: 07 de noviembre de 2005
Nivelada: 01 de enero de 2003

Datos Geodésicos:

Altitud ortométrica: 598,7516 m.
Geopotencial: 586,3517 u.g.p.
Gravedad en superficie: 979265 mgals. *Observada*
Cálculo:

Coordenadas Geográficas REGCAN95:

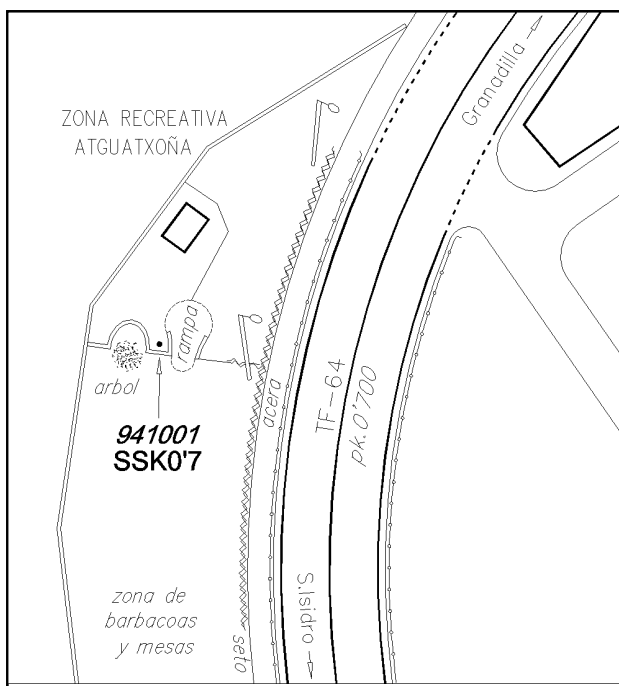
Longitud: - 16° 34' 41,0110"
Latitud: 28° 06' 51,2031"
Altitud elipsoidal: 642,152 m.
Precisión: ± 0,05 m.

Reseña:

En la margen derecha sentido San Isidro, de la carretera TF-64, en el p.k. 0'700, dentro de la zona recreativa "Atguatxoña", sobre un pequeño bancal hormigonado que queda entre la rampa de bajada a la zona de barbacoas y el hueco de un gran árbol, según croquis.

Enlaces:

Anterior: 947 - NGZ557* (Granadilla de Abona)
Posterior: 941002 - SSK1'7
Agrupada con:



Observaciones:

Reseña de Señal de Nivelación

10-may-2025

Situación Geográfica:

Número: 941002
Nombre: SSK1'7
Línea o Ramal: 941. Granadilla de Abona - San Isidro

Municipio: Granadilla de Abona
Provincia: Santa Cruz de Tenerife
Hoja MTN50: 1096
Señal: Secundaria **En posición:** Vertical
Señalizada: 07 de noviembre de 2005
Nivelada: 01 de enero de 2003

Datos Geodésicos:

Altitud ortométrica: 534,7693 m.
Geopotencial: 523,7 u.g.p.
Gravedad en superficie: 979278,06 mgals. *Observada*
Cálculo:

Coordenadas Geográficas REGCAN95:

Longitud: - 16° 34' 44,0582"
Latitud: 28° 06' 21,6551"
Altitud elipsoidal: 580,779 m.
Precisión: ± 0,05 m.

Reseña:

En la margen izquierda sentido San Isidro, de la carretera TF-64, en el p.k. 1'700, en el recinto del parking de ENTEMANSER S.A. Servicio Municipal de Aguas de Granadilla de Abona, en el lado izquierdo de la isleta central. La señal está antes de la esquina del ensanche que tiene una fuente, sobre el bordillo, según croquis.

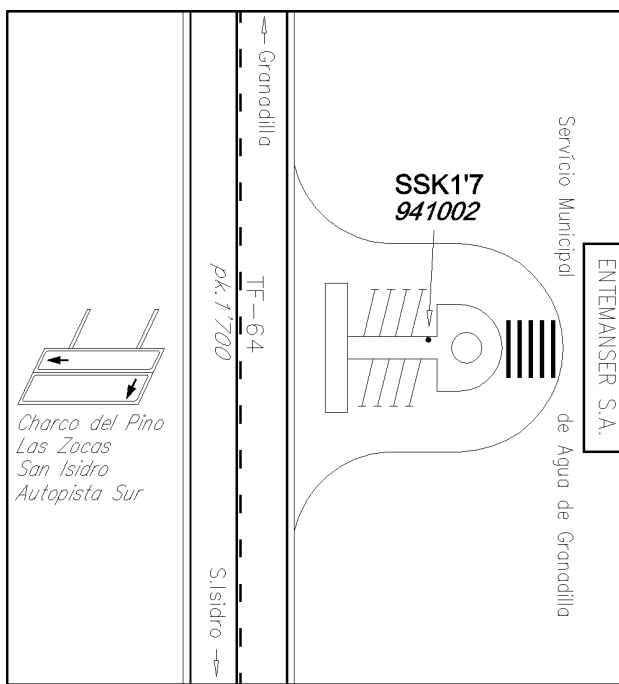
Enlaces:

Anterior: 941001 - SSK0'7
Posterior: 941003 - SSK2'5
Agrupada con:



Observaciones:

Informe del estado de la Señal en: [InfoRN.pdf](#)



Reseña de Señal de Nivelación

10-may-2025

Situación Geográfica:

Número: 941003
Nombre: SSK2'5
Línea o Ramal: 941. Granadilla de Abona - San Isidro

Municipio: Granadilla de Abona
Provincia: Santa Cruz de Tenerife
Hoja MTN50: 1096
Señal: Secundaria **En posición:** Vertical
Señalizada: 07 de noviembre de 2005
Nivelada: 01 de enero de 2003

Enlaces:

Anterior: 941002 - SSK1'7
Posterior: 941004 - SSK3'1
Agrupada con:

Datos Geodésicos:

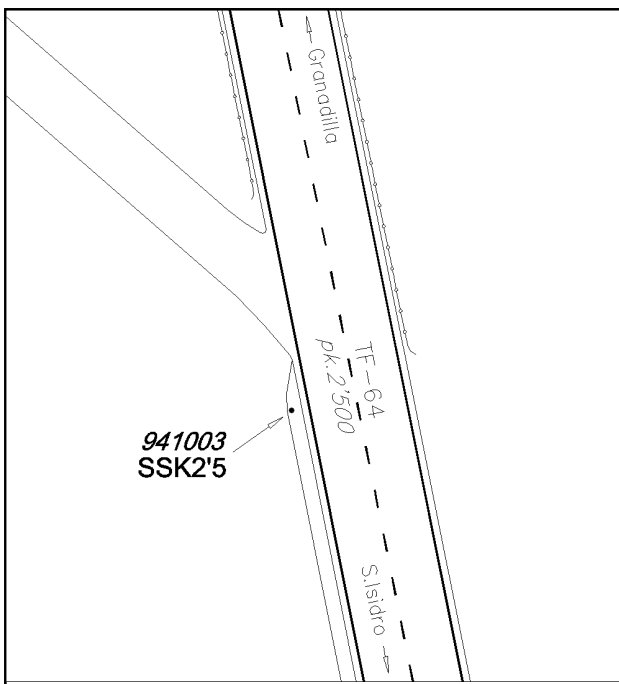
Altitud ortométrica: 482,2880 m.
Geopotencial: 472,308 u.g.p.
Gravedad en superficie: 979286,66 mgals. *Observada*
Cálculo:

Coordenadas Geográficas REGCAN95:

Longitud: - 16° 34' 37,3500"
Latitud: 28° 05' 57,0197"
Altitud elipsoidal: 528,156 m.
Precisión: ± 0,05 m.

Reseña:

En la margen derecha sentido San Isidro, de la carretera TF-64, en el p.k. 2'500, nada más rebasar una bionda metálica y un camino asfaltado, sobre el murete lateral de la calzada, donde hace un quiebro, según croquis.



Observaciones:

Reseña de Señal de Nivelación

10-may-2025

Situación Geográfica:

Número: 941004
Nombre: SSK3'1
Línea o Ramal: 941. Granadilla de Abona - San Isidro

Municipio: Granadilla de Abona
Provincia: Santa Cruz de Tenerife
Hoja MTN50: 1096
Señal: Secundaria **En posición:** Vertical
Señalizada: 07 de noviembre de 2005
Nivelada: 01 de enero de 2003

Datos Geodésicos:

Altitud ortométrica: 444,1714 m.
Geopotencial: 434,9825 u.g.p.
Gravedad en superficie: 979293,51 mgals. *Observada*
Cálculo:

Coordenadas Geográficas REGCAN95:

Longitud: - 16° 34' 23,2007"
Latitud: 28° 05' 51,3641"
Altitud elipsoidal: 489,927 m.
Precisión: ± 0,05 m.

Reseña:

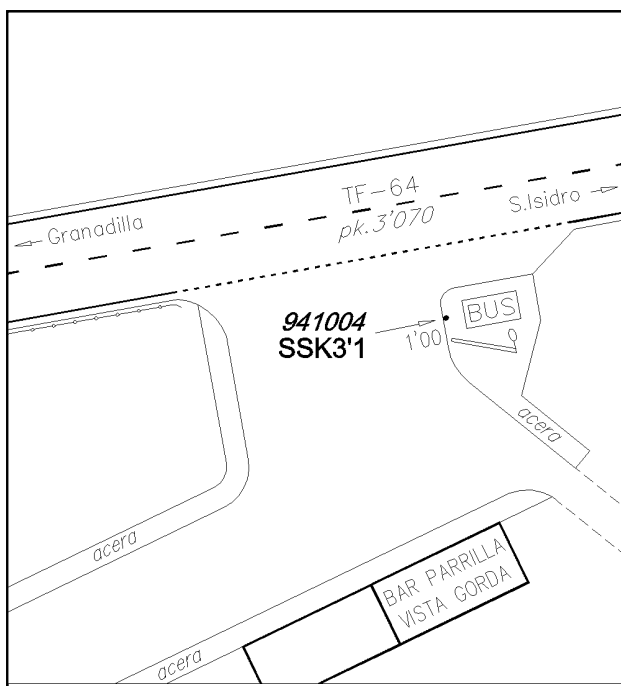
En la margen derecha sentido San Isidro, de la carretera TF-64, en el p.k. 3'070, en la entrada de una zona urbanizada (Bar Parrilla "Vista Gorda") que tiene una parada de autobús. La señal está delante de ella, sobre el bordillo de la acera y a 1 metro de un báculo de iluminación, según croquis.

Observaciones:

Informe del estado de la Señal en: [InfoRN.pdf](#)

Enlaces:

Anterior: 941003 - SSK2'5
Posterior: 941005 - NGZ565
Agrupada con:



Reseña de Señal de Nivelación

10-may-2025

Situación Geográfica:

Número: 941005
Nombre: NGZ565
Línea o Ramal: 941. Granadilla de Abona - San Isidro

Municipio: Granadilla de Abona
Provincia: Santa Cruz de Tenerife
Hoja MTN50: 1096
Señal: Principal **En posición:** Horizontal
Señalizada: 07 de noviembre de 2005
Nivelada: 01 de enero de 2003

Datos Geodésicos:

Altitud ortométrica: 387,1021 m.
Geopotencial: 379,0966 u.g.p.
Gravedad en superficie: 979303,23 mgals. *Calculada*
Cálculo:

Coordenadas Geográficas REGCAN95:

Longitud: - 16° 34' 010"
Latitud: 28° 05' 35"
Altitud elipsoidal:
Precisión: ± (1 m - 10 m.)

Reseña:

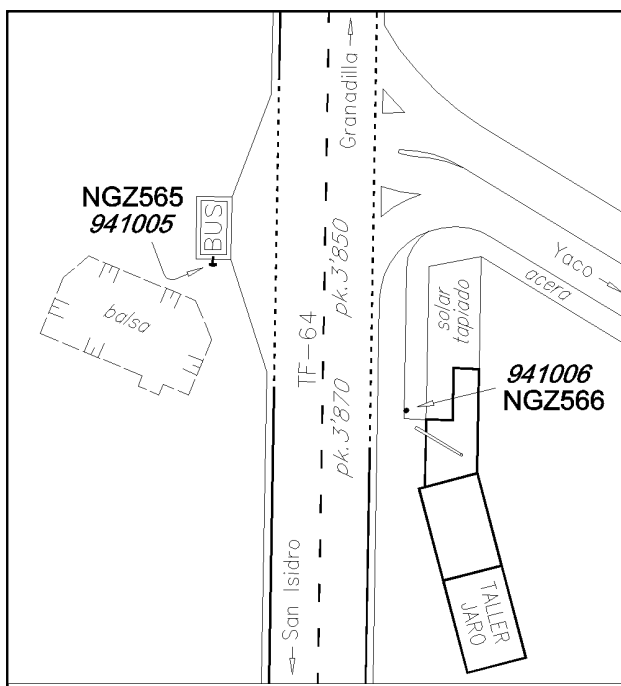
En la margen derecha sentido San Isidro, de la carretera TF-64, en el p.k. 3'850, enfrente del entronque de una carretera con el indicador "Yaco" y poco antes de una gran balsa, en una parada de autobús. La señal está en su lado sur, empotrada horizontalmente en la mitad de su basamento, según croquis.

Observaciones:

Informe del estado de la Señal en: [InfoRN.pdf](#)

Enlaces:

Anterior: 941004 - SSK3'1
Posterior: 941006 - NGZ566
Agrupada con: 941006 - NGZ566.



Reseña de Señal de Nivelación

10-may-2025

Situación Geográfica:

Número: 941006
Nombre: NGZ566
Línea o Ramal: 941. Granadilla de Abona - San Isidro

Municipio: Granadilla de Abona
Provincia: Santa Cruz de Tenerife
Hoja MTN50: 1096
Señal: Principal **En posición:** Vertical
Señalizada: 07 de noviembre de 2005
Nivelada: 01 de enero de 2003

Datos Geodésicos:

Altitud ortométrica: 386,4121 m.
Geopotencial: 378,421 u.g.p.
Gravedad en superficie: 979303,37 mgals. *Observada*
Cálculo:

Coordenadas Geográficas REGCAN95:

Longitud: - 16° 34' 10,3842"
Latitud: 28° 05' 35,0971"
Altitud elipsoidal: 431,839 m.
Precisión: ± 0,05 m.

Reseña:

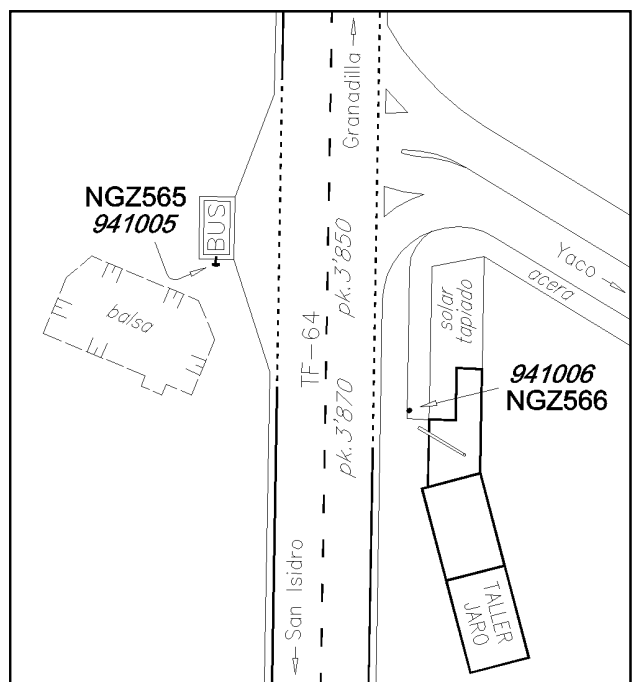
En la margen izquierda sentido San Isidro, de la carretera TF-64, en el p.k. 3'870, nada más rebasar el entronque de una carretera con el indicador "Yaco". La señal está junto a un poste de hormigón sobre el centro de la última pieza del bordillo de un tramo de acera nuevo, según croquis.

Observaciones:

Informe del estado de la Señal en: InfoRN.pdf

Enlaces:

Anterior: 941005 - NGZ565
Posterior: 941007 - SSK4'6
Agrupada con: 941005 - NGZ565.



Reseña de Señal de Nivelación

10-may-2025

Situación Geográfica:

Número: 941007
Nombre: SSK4'6
Línea o Ramal: 941. Granadilla de Abona - San Isidro

Municipio: Granadilla de Abona
Provincia: Santa Cruz de Tenerife
Hoja MTN50: 1102
Señal: Secundaria **En posición:** Vertical
Señalizada: 08 de noviembre de 2005
Nivelada: 01 de enero de 2003

Datos Geodésicos:

Altitud ortométrica: 325,1444 m.
Geopotencial: 318,4231 u.g.p.
Gravedad en superficie: 979314,65 mgals. *Observada*
Cálculo:

Coordenadas Geográficas REGCAN95:

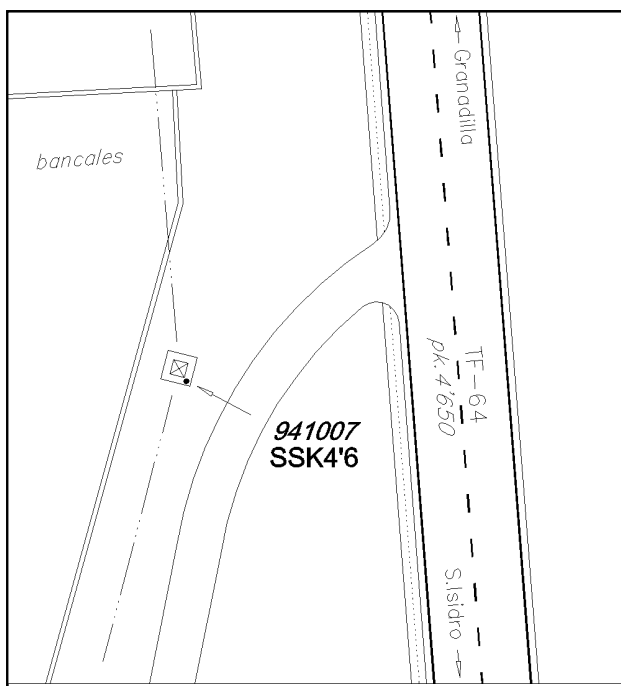
Longitud: - 16° 34' 02,8687"
Latitud: 28° 05' 12,3352"
Altitud elipsoidal: 370,289 m.
Precisión: ± 0,05 m.

Reseña:

En la margen derecha, sentido San Isidro, de la carretera TF-64, en el p.k. 4'650, entrando por un camino asfaltado, en su lado derecho. La señal está en la esquina más próxima de la zapata de una torre eléctrica metálica, según croquis.

Enlaces:

Anterior: 941006 - NGZ566
Posterior: 941008 - SSK5'3
Agrupada con:



Observaciones:

Reseña de Señal de Nivelación

10-may-2025

Situación Geográfica:

Número: 941008
Nombre: SSK5'3
Línea o Ramal: 941. Granadilla de Abona - San Isidro

Municipio: Granadilla de Abona
Provincia: Santa Cruz de Tenerife
Hoja MTN50: 1102
Señal: Secundaria **En posición:** Vertical
Señalizada: 08 de noviembre de 2005
Nivelada: 01 de enero de 2003

Datos Geodésicos:

Altitud ortométrica: 267,9935 m.
Geopotencial: 262,456 u.g.p.
Gravedad en superficie: 979325,56 mgals. *Observada*
Cálculo:

Coordenadas Geográficas REGCAN95:

Longitud: - 16° 33' 45,9872"
Latitud: 28° 04' 59,0831"
Altitud elipsoidal: 313,210 m.
Precisión: ± 0,05 m.

Reseña:

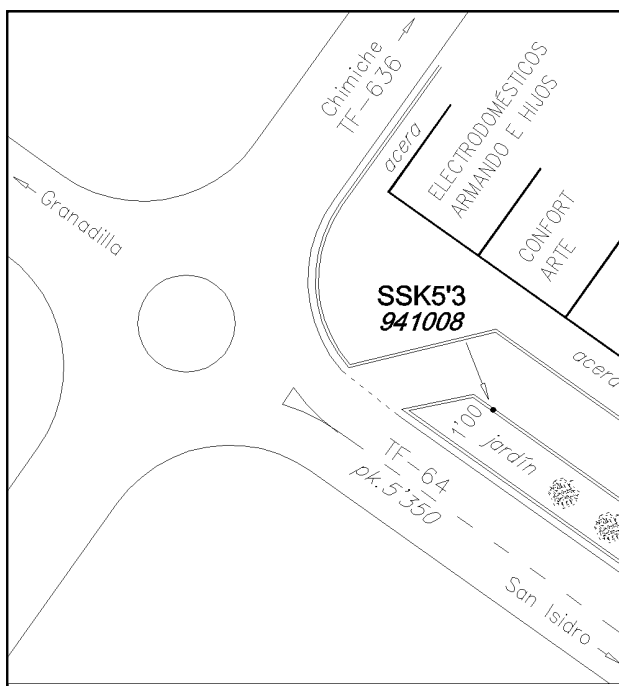

En la margen izquierda, sentido El Médano, de la carretera TF-64, en el p.k. 5'350, nada más rebasar la glorieta del cruce con la carretera TF-636 que por la izquierda conduce a Chimiche. La señal está en la vía de servicio izquierda, en su lado derecho, sobre el bordillo paralelo a la calzada de la isleta separadora que tiene césped y palmeras, a 1 metro de la esquina, según croquis.

Observaciones:

Informe del estado de la Señal en: [InfoRN.pdf](#)

Enlaces:

Anterior: 941007 - SSK4'6
Posterior: 941009 - SSK6'1
Agrupada con:



Reseña de Señal de Nivelación

10-may-2025

Situación Geográfica:

Número: 941009
Nombre: SSK6'1
Línea o Ramal: 941. Granadilla de Abona - San Isidro

Municipio: Granadilla de Abona
Provincia: Santa Cruz de Tenerife
Hoja MTN50: 1102
Señal: Secundaria **En posición:** Vertical
Señalizada: 08 de noviembre de 2005
Nivelada: 01 de enero de 2003

Datos Geodésicos:

Altitud ortométrica: 223,4965 m.
Geopotencial: 218,8797 u.g.p.
Gravedad en superficie: 979333,44 mgals. *Observada*
Cálculo:

Coordenadas Geográficas REGCAN95:

Longitud: - 16° 33' 28,6458"
Latitud: 28° 04' 41,7487"
Altitud elipsoidal: 268,585 m.
Precisión: ± 0,05 m.

Reseña:

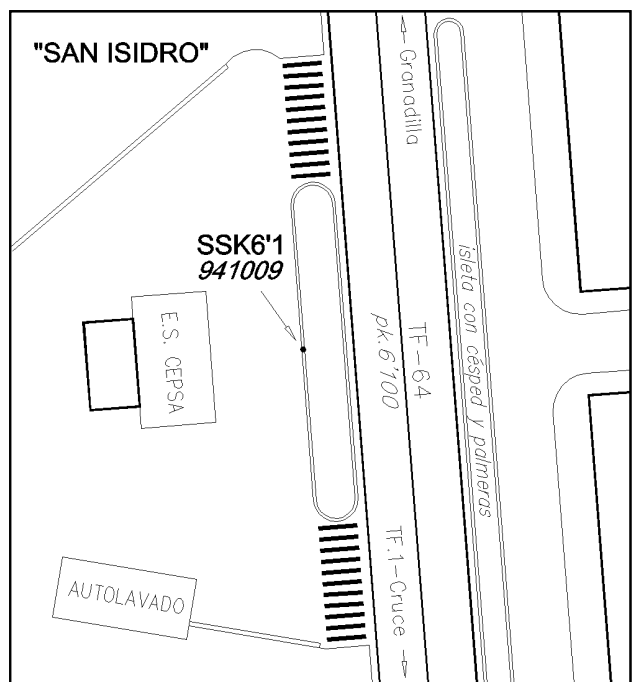
En la margen derecha, sentido El Médano, de la carretera TF-64, en el p.k. 6'100, en una estación de servicio "Cepsa". La señal está en el lado más alejado de la isleta peatonal que la separa de la calzada, en su mitad aproximada y sobre el bordillo, según croquis.

Observaciones:

Informe del estado de la Señal en: [InfoRN.pdf](#)

Enlaces:

Anterior: 941008 - SSK5'3
Posterior: 941010 - NGZ567
Agrupada con:



Reseña de Señal de Nivelación

10-may-2025

Situación Geográfica:

Número: 941010
Nombre: NGZ567
Línea o Ramal: 941. Granadilla de Abona - San Isidro

Municipio: Granadilla de Abona
Provincia: Santa Cruz de Tenerife
Hoja MTN50: 1102
Señal: Principal **En posición:** Vertical
Señalizada: 08 de noviembre de 2005
Nivelada: 01 de enero de 2003

Datos Geodésicos:

Altitud ortométrica: 179,1628 m.
Geopotencial: 175,4629 u.g.p.
Gravedad en superficie: 979341,48 mgals. *Calculada*
Cálculo:

Coordenadas Geográficas REGCAN95:

Longitud: - 16° 33' 29"
Latitud: 28° 04' 42"
Altitud elipsoidal:
Precisión: ± (1 m - 10 m.)

Reseña:

En la margen derecha, sentido El Médano, de la carretera TF-64, en el p.k. 6'880, donde comienza el vial de incorporación a la autopista TF-1 en dirección a "Los Cristianos". La señal está en la vía de servicio derecha, en su lado izquierdo, sobre el centro de un tramo curvo de bordillo, según croquis.

Observaciones:

Informe del estado de la Señal en: [InfoRN.pdf](#)

Enlaces:

Anterior: 941009 - SSK6'1
Posterior: 936 - NGZ568* (San Isidro)
Agrupada con: 936 - NGZ568* (San Isidro).

