

Reseña de Señal de Nivelación

3-may-2025

Situación Geográfica:

Número: **930001**
Nombre: **NAPH404**
Línea o Ramal: **930. Línea Mareógrafo Sta. Cruz de Tenerife - Anaga**
Municipio: Santa Cruz de Tenerife
Provincia: Santa Cruz de Tenerife
Hoja MTN50: 1090
Señal: Principal En posición: Vertical
Señalizada: 01 de mayo de 1983
Nivelada: 01 de enero de 2003

Enlaces:

Anterior:
Posterior: 930002 - NAPH403@
Agrupada con: 930 - NAPG991 (Mareógrafo)*, 930002 - NAPH403@.

Datos Geodésicos:

Altitud ortométrica:
Geopotencial: 3,6878 u.g.p.
Gravedad en superficie: 979399,14 mgals. *Observada*
Cálculo:

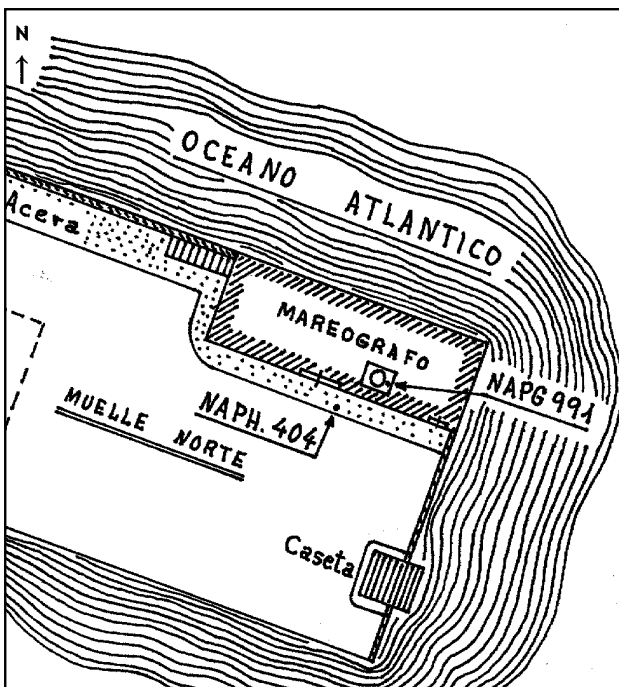

Coordenadas Geográficas REGCAN95:

2015-02-03: Desaparecida.

Longitud: - 16° 14' 36"
Latitud: 28° 27' 53"
Altitud elipsoidal:
Precisión: ± (1 m - 10 m.)

Reseña:

Situada en la población de Santa Cruz de Tenerife, sobre la acera que bordea la caseta del Mareógrafo y frente a la puerta principal del mismo, según croquis.



Observaciones:

Reseña de Señal de Nivelación

3-may-2025

Situación Geográfica:

Número: 930002
Nombre: NAPH403@
Línea o Ramal: 930. Línea Mareógrafo Sta. Cruz de Tenerife - Anaga
Municipio: Santa Cruz de Tenerife
Provincia: Santa Cruz de Tenerife
Hoja MTN50: 1090
Señal: Principal **En posición:** Vertical
Señalizada: 01 de mayo de 1983
Nivelada: 01 de enero de 2003

Enlaces:

Anterior: 930001 - NAPH404
Posterior: 930003 -
Agrupada con: 930 - NAPG991 (Mareógrafo)*, 930001 - NAPH404.

Datos Geodésicos:

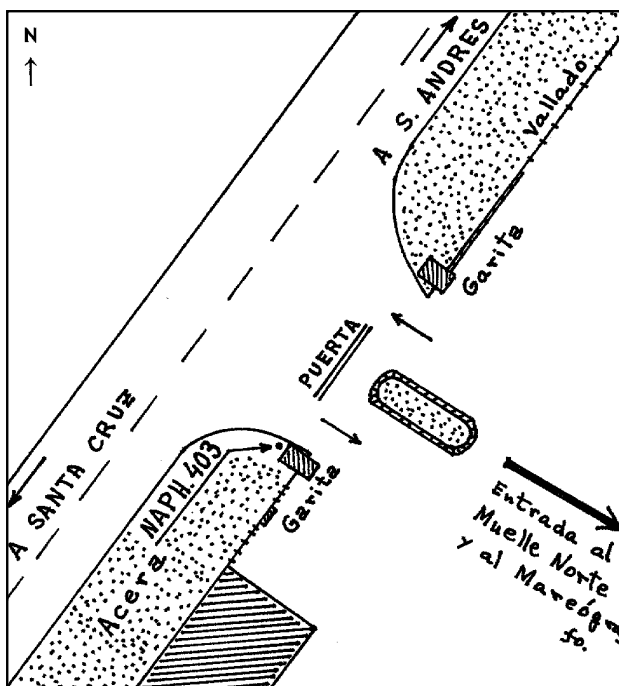

Altitud ortométrica:
Geopotencial: 8,0438 u.g.p.
Gravedad en superficie: 979399,73 mgals. *Observada*
Cálculo:

Coordenadas Geográficas REGCAN95:

2015-02-03: Desaparecida.
Longitud: -16° 14' 47"
Latitud: 28° 27' 54"
Altitud elipsoidal:
Precisión: ± (1 m - 10 m.)

Reseña:

Situada en la población de Santa Cruz de Tenerife, sobre la acera de la puerta de entrada al Muelle Norte y junto a la garita S. de la misma, según croquis.



Observaciones:

Reseña de Señal de Nivelación

19-abr-2025

Situación Geográfica:

Número: **930003**
Nombre: **NGR333**
Línea o Ramal: **930. Línea Mareógrafo Sta. Cruz de Tenerife - Anaga**
Municipio: Santa Cruz de Tenerife
Provincia: Santa Cruz de Tenerife
Hoja MTN50: 1089
Señal: Principal En posición: Vertical
Señalizada: 01 de mayo de 1983
Nivelada: 01 de enero de 2003

Enlaces:

Anterior: 930006 - SS 414
Posterior: 930007 - NGU325
Agrupada con: 930004 - NAP402, 930007 - NGU325.

Datos Geodésicos:

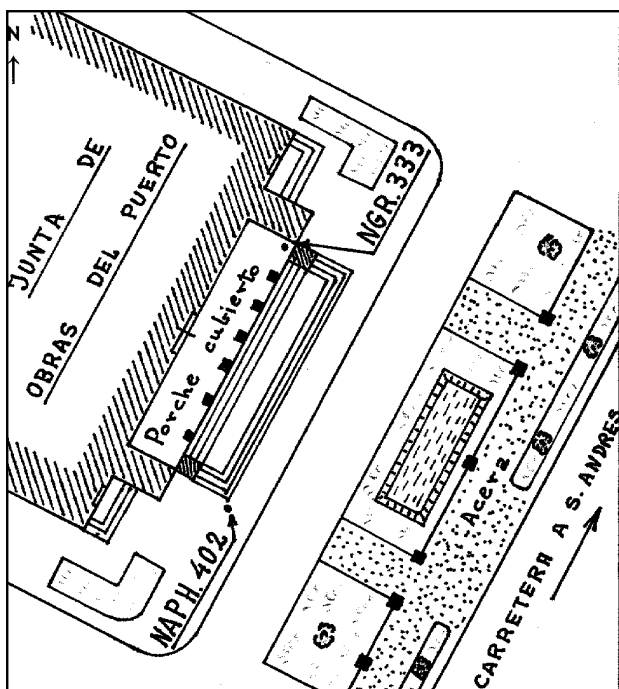
Altitud ortométrica: 10,1490 m.
Geopotencial: 9,9399 u.g.p.
Gravedad en superficie: 979398,9 mgals. *Observada*
Cálculo:

Coordenadas Geográficas REGCAN95:

Longitud: - 16° 14' 50"
Latitud: 28° 28' 13"
Altitud elipsoidal:
Precisión: ± (1 m - 10 m.)

Reseña:

Situada en la población de Santa Cruz de Tenerife, sobre el extremo N. del pórtico de la fachada principal del edificio de la Junta de Obras del Puerto, según croquis.



Observaciones:

Reseña de Señal de Nivelación

3-may-2025

Situación Geográfica:

Número: **930004**
Nombre: **NAPH402**
Línea o Ramal: **930. Línea Mareógrafo Sta. Cruz de Tenerife - Anaga**
Municipio: Santa Cruz de Tenerife
Provincia: Santa Cruz de Tenerife
Hoja MTN50: 1090
Señal: Principal En posición: Vertical
Señalizada: 01 de mayo de 1983
Nivelada: 01 de enero de 2003

Enlaces:

Anterior: 930003 -
Posterior:
Agrupada con: 930007 - NGU325.

Datos Geodésicos:

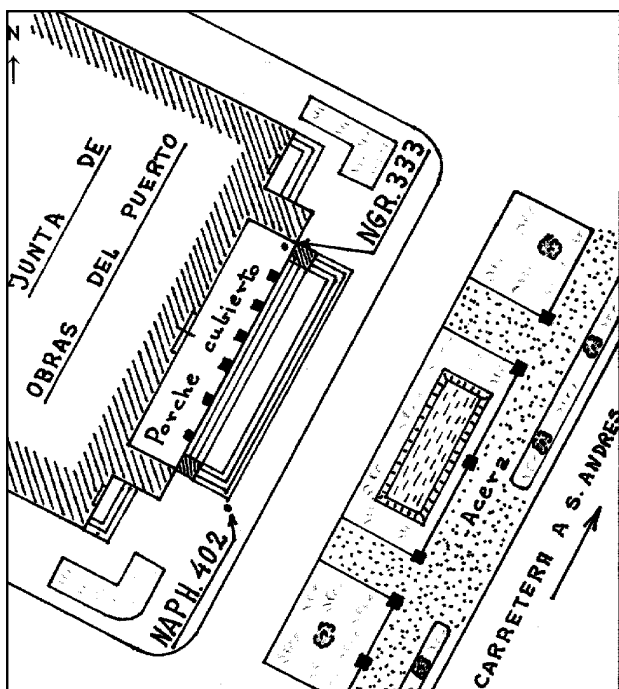
Altitud ortométrica:
Geopotencial: 8,4771 u.g.p.
Gravedad en superficie: 979399,35 mgals. Observada
Cálculo:

Coordenadas Geográficas REGCAN95:

2015-02-03: Desaparecida.
Longitud: - 16° 14' 50"
Latitud: 28° 28' 13"
Altitud elipsoidal:
Precisión: ± (1 m - 10 m.)

Reseña:

Situada en la población de Santa Cruz de Tenerife, sobre el extremo S. de la escalinata de acceso al edificio de la Junta de Obras del Puerto, según croquis.



Observaciones:

Reseña de Señal de Nivelación 3-may-2025

Situación Geográfica:

Número: **930005**
Nombre: **NGU319**
Línea o Ramal: **930. Línea Mareógrafo Sta. Cruz de Tenerife - Anaga**
Municipio: Santa Cruz de Tenerife
Provincia: Santa Cruz de Tenerife
Hoja MTN50: 1098
Señal: Principal En posición: Vertical
Señalizada:
Nivelada: 01 de enero de 2003

Enlaces:

Anterior: 952 - NGU320 (Mareógrafo)*
Posterior: 930006 - SS 414
Agrupada con: 952 - NGU320 (Mareógrafo)*, 930006 - SS 414, 932018 - NGU 319.

Datos Geodésicos:


Altitud ortométrica:
Geopotencial:
Gravedad en superficie:
Cálculo:

Coordenadas Geográficas REGCAN95:
2025-04-24: Desaparecida.
Longitud:
Latitud:
Altitud elipsoidal:
Precisión:

Reseña:

Observaciones:

Informe del estado de la Señal en: [InfoRN.pdf](#)



Reseña de Señal de Nivelación 3-may-2025

Situación Geográfica:

Número: **930006**
Nombre: **SS 414**
Línea o Ramal: **930. Línea Mareógrafo Sta. Cruz de Tenerife - Anaga**
Municipio: Santa Cruz de Tenerife
Provincia: Santa Cruz de Tenerife
Hoja MTN50: 1098
Señal: Secundaria En posición: Vertical
Señalizada:
Nivelada: 01 de enero de 2003

Enlaces:

Anterior: 930005 - NGU319
Posterior: 930003 -
Agrupada con: 952 - NGU320 (Mareógrafo)*, 930005 - NGU319, 932018 - NGU 319.

Datos Geodésicos:

Altitud ortométrica:
Geopotencial:
Gravedad en superficie:
Cálculo:

Coordenadas Geográficas REGCAN95:
2025-04-24: Desaparecida.
Longitud:
Latitud:
Altitud elipsoidal:
Precisión:

Reseña:

Observaciones:

Informe del estado de la Señal en: [InfoRN.pdf](#)

NO EXISTE FOTOGRAFÍA

NO EXISTE CROQUIS

Reseña de Señal de Nivelación

3-may-2025

Situación Geográfica:

Número: **930007**
Nombre: **NGU325**
Línea o Ramal: **930. Línea Mareógrafo Sta. Cruz de Tenerife - Anaga**
Municipio: Santa Cruz de Tenerife
Provincia: Santa Cruz de Tenerife
Hoja MTN50: 1089
Señal: Principal En posición: Vertical
Señalizada:
Nivelada: 01 de enero de 2003

Enlaces:

Anterior: 930003 -
Posterior: 931 - NGR331 (Anaga)*
Agrupada con: 930004 - NAPH402.

Datos Geodésicos:

Altitud ortométrica:
Geopotencial:
Gravedad en superficie:
Cálculo:

PENDIENTE DE NIVELACIÓN

Coordenadas Geográficas REGCAN95:

Longitud:
Latitud:
Altitud elipsoidal:
Precisión:

Reseña:

Observaciones:

Informe del estado de la Señal en: [InfoRN.pdf](#)

NO EXISTE FOTOGRAFÍA

NO EXISTE CROQUIS