

## Reseña de Señal de Nivelación

13-dic-2025

### Situación Geográfica:

Número: **714001**

Nombre: **E-20**

Línea o Ramal: **714. Ibiza - Ca n'Estanyol**

Municipio: Santa Eulària des Riu

Provincia: Illes Balears (Isla de Ibiza)

Hoja MTN50: 798

Señal: Secundaria En posición: Vertical

Señalizada: 01 de febrero de 2007

Nivelada: 01 de enero de 2003

### Datos Geodésicos:

Altitud ortométrica: 5,5561 m.

Geopotencial: 5,4456 u.g.p.

Gravedad en superficie: 980127,7 mgals. *Observada*

Cálculo: 23 de febrero de 2009

### Coordenadas Geográficas ETRS89:

Longitud: 1° 26' 21,0067"

Latitud: 38° 55' 23,8803"

Altitud elipsoidal: 54,710 m.

Precisión: ± (0,05m - 0,1 m.)

### Reseña:

Incorporación a la carretera C-733 desde la autovía E-20 en dirección Eivissa a Santa Eulalia. Clavo metálico semiesférico incrustado en el extremo de la barrera de seguridad que separa los dos carriles que van en la misma dirección. Dista unos 800m. del Nodo 175 .

### Observaciones:

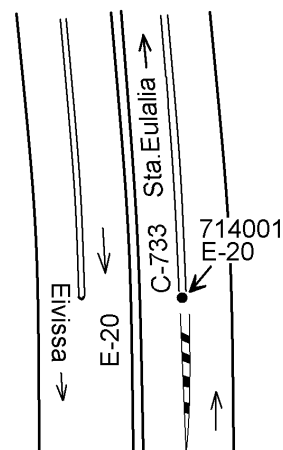

Informe del estado de la Señal en: [InfoRN.pdf](#)

### Enlaces:

Anterior: 175 - NGAB286\* (Ibiza)

Posterior: 714002 - ssk2,300

Agrupada con:



## Reseña de Señal de Nivelación

13-dic-2025

### Situación Geográfica:

Número: **714002**  
Nombre: **ssk2,300**  
Línea o Ramal: **714. Ibiza - Ca n'Estanyol**

Municipio: Santa Eulària des Riu  
Provincia: Illes Balears (Isla de Ibiza)  
Hoja MTN50: 798  
Señal: Secundaria En posición: Vertical  
Señalizada: 01 de febrero de 2007  
Nivelada: 01 de enero de 2003

### Datos Geodésicos:

Altitud ortométrica: 8,5165 m.  
Geopotencial: 8,3473 u.g.p.  
Gravedad en superficie: 980127,74 mgals. *Observada*  
Cálculo: 23 de febrero de 2009

### Coordenadas Geográficas ETRS89:

**2025-12-04: Revisión en oficina**  
Longitud: 1° 26' 34,2798"  
Latitud: 38° 55' 47,7609"  
Altitud elipsoidal: 57,600 m.  
Precisión: ± (0,05m - 0,1 m.)

### Reseña:

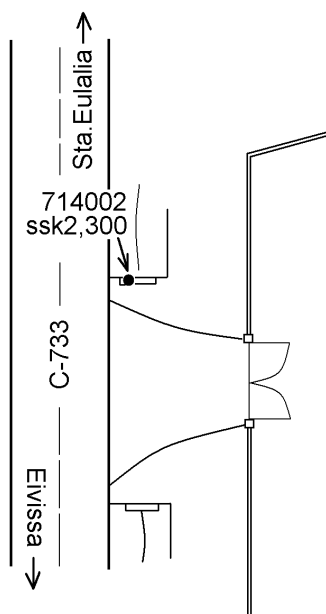
Cayo metálico semiesférico incrustado encima de alcantarilla en paso de cuneta que da acceso a la entrada a unos edificios de nueva construcción, aproximadamente en el Km. 2,300 de la Carretera C-733 Eivissa - Santa Eulària des Riu, a la derecha dirección Sta. Eulària.

### Observaciones:

Informe del estado de la Señal en: [InfoRN.pdf](#)

### Enlaces:

Anterior: 714001 - E-20  
Posterior: 714003 - ssk2,950  
Agrupada con:



## Reseña de Señal de Nivelación

13-dic-2025

### Situación Geográfica:

Número: **714003**  
Nombre: **ssk2,950**  
Línea o Ramal: **714. Ibiza - Ca n'Estanyol**

Municipio: Santa Eulària des Riu  
Provincia: Illes Balears (Isla de Ibiza)  
Hoja MTN50: 798  
Señal: Secundaria En posición: Vertical  
Señalizada: 01 de febrero de 2007  
Nivelada: 01 de enero de 2003

### Datos Geodésicos:

Altitud ortométrica: 12,8223 m.  
Geopotencial: 12,5675 u.g.p.  
Gravedad en superficie: 980127,88 mgals. *Observada*  
Cálculo: 23 de febrero de 2009

### Coordenadas Geográficas ETRS89:

**2025-12-04: Revisión en oficina**  
Longitud:  $1^{\circ} 26' 39,1367''$   
Latitud:  $38^{\circ} 56' 04,3130''$   
Altitud elipsoidal: 61,850 m.  
Precisión:  $\pm (0,05\text{m} - 0,1\text{m})$

### Reseña:

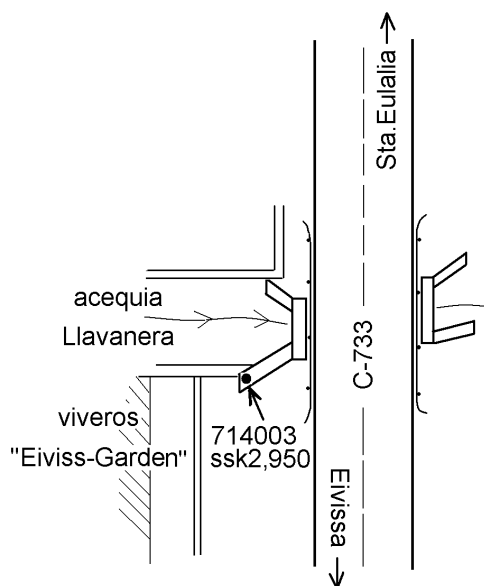
Cavo metálico semiesférico incrustado en el extremo del estribo de un puentecito-alcantarilla de la Acequia Llanera, junto a "Viveros Eiviss-Garden", aproximadamente en el Km. 2,950 de la Carretera C-733 Eivissa - Santa Eulària des Riu, a la izquierda dirección Sta. Eulària.

### Observaciones:

Informe del estado de la Señal en: [InfoRN.pdf](#)

### Enlaces:

Anterior: 714002 - ssk2,300  
Posterior: 714004 - ssk3,950  
Agrupada con:





## Reseña de Señal de Nivelación

13-dic-2025

### Situación Geográfica:

Número: **714004**  
Nombre: **ssk3,950**  
Línea o Ramal: **714. Ibiza - Ca n'Estanyol**

Municipio: Santa Eulària des Riu  
Provincia: Illes Balears (Isla de Ibiza)  
Hoja MTN50: 798  
Señal: Secundaria En posición: Vertical  
Señalizada: 01 de febrero de 2007  
Nivelada: 01 de enero de 2003

### Datos Geodésicos:

Altitud ortométrica: 20,6681 m.  
Geopotencial: 20,2574 u.g.p.  
Gravedad en superficie: 980128,28 mgals. *Observada*  
Cálculo: 23 de febrero de 2009

### Coordenadas Geográficas ETRS89:

Longitud: 1° 26' 40,6051"  
Latitud: 38° 56' 36,6466"  
Altitud elipsoidal: 69,930 m.  
Precisión: ± (0,05m - 0,1 m.)

### Reseña:

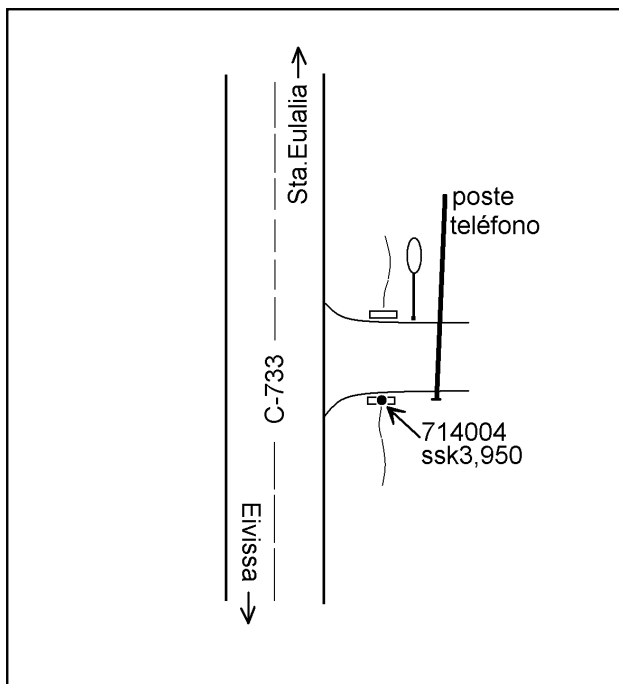
Clavo metálico semiesférico incrustado encima de alcantarilla en paso de cuneta que da acceso a un camino asfaltado que va a unas viviendas, aproximadamente en el Km. 3,950 de la Carretera C-733 Eivissa-Santa Eulalia del Río, a la derecha dirección Sta. Eulalia.

### Observaciones:

Informe del estado de la Señal en: [InfoRN.pdf](#)

### Enlaces:

Anterior: 714003 - ssk2,950  
Posterior: 714005 - ssk5,000  
Agrupada con:



## Reseña de Señal de Nivelación

13-dic-2025

### Situación Geográfica:

Número: **714005**  
Nombre: **ssk5,000**  
Línea o Ramal: **714. Ibiza - Ca n'Estanyol**

Municipio: Santa Eulària des Riu  
Provincia: Illes Balears (Isla de Ibiza)  
Hoja MTN50: 798  
Señal: Secundaria En posición: Vertical  
Señalizada: 01 de febrero de 2007  
Nivelada: 01 de enero de 2003

### Datos Geodésicos:

Altitud ortométrica: 29,2541 m.  
Geopotencial: 28,6728 u.g.p.  
Gravedad en superficie: 980128,27 mgals. *Observada*  
Cálculo: 23 de febrero de 2009

### Coordenadas Geográficas ETRS89:

Longitud: 1° 26' 41,8049"  
Latitud: 38° 57' 10,9440"  
Altitud elipsoidal:  
Precisión: ± (0,05m - 0,1 m.)

### Reseña:

Clavo metálico semiesférico incrustado encima del primer escalón de acceso a un transformador de luz, a la izquierda de la entrada, aproximadamente en el Km. 5,000 de la Carretera C-733 Eivissa-Santa Eulalia del Río, a la izquierda dirección Sta. Eulalia. De este clavo al Nodo 174 hay 400m.

### Observaciones:

Informe del estado de la Señal en: [InfoRN.pdf](#)

### Enlaces:

Anterior: 714004 - ssk3,950  
Posterior: 174 - NGAB298\*(Ca n'Estanyol)  
Agrupada con:

