

Reseña de Señal de Nivelación

10-may-2025

Situación Geográfica:

Número: 711027
Nombre: SSK 13,5
Línea o Ramal: 711. [SUR] Mahón - Mercadal

Municipio: Alaior
Provincia: Illes Balears
Hoja MTN50: 646
Señal: Secundaria **En posición:** Vertical
Señalizada: 01 de marzo de 2007
Nivelada: 14 de noviembre de 2008

Datos Geodésicos:

Altitud ortométrica: 91,9979 m.
Geopotencial: 90,1785 u.g.p.
Gravedad en superficie: 980220,03 mgals. *Observada*
Cálculo: 23 de febrero de 2009

Coordenadas Geográficas ETRS89:

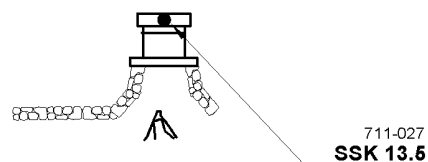
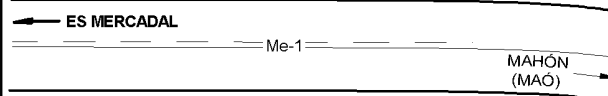
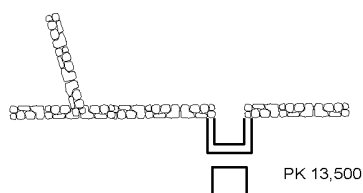
Longitud: 4° 07' 41,3749"
Latitud: 39° 56' 12,9472"
Altitud elipsoidal: 140,170 m.
Precisión: ± 0,05 m.

Reseña:

Clavo metálico semiesférico incrustado aproximadamente en el Km. 13,505 (según hmtos. de la carretera) de la margen Sur de la Carretera Me-1, sobre el centro de la cara superior de la imposta de una alcantarilla, según croquis. Dista unos 600 m. de la señal número 711-026.

Enlaces:

Anterior: 711026 - SSK 13,1
Posterior: 711028 - SSK 14,5
Agrupada con:



Observaciones: