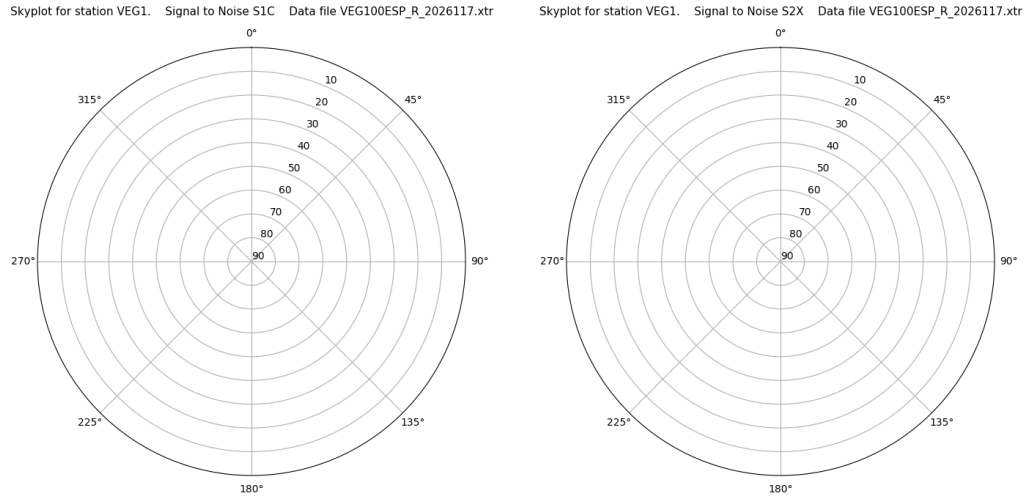


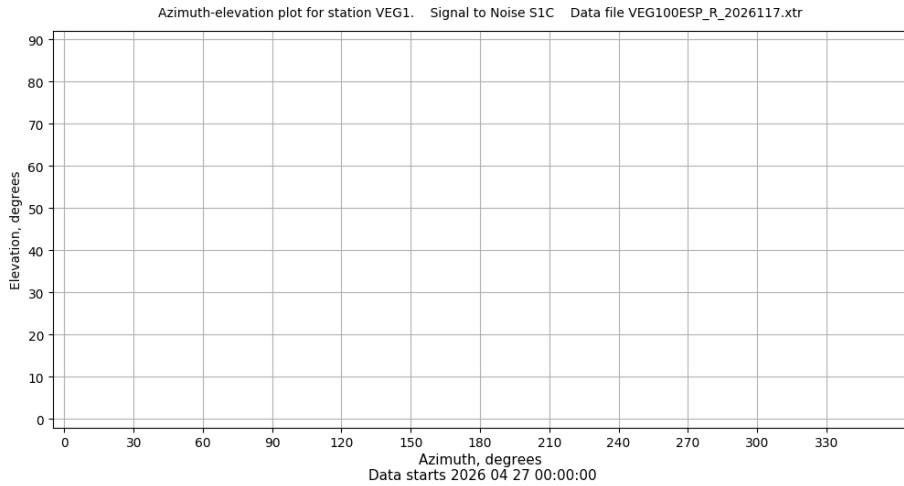
# Control de calidad GNSS GPS diario

Estacion: VEG1  
 Fecha: 2026 04 27  
 Dia del año: 117

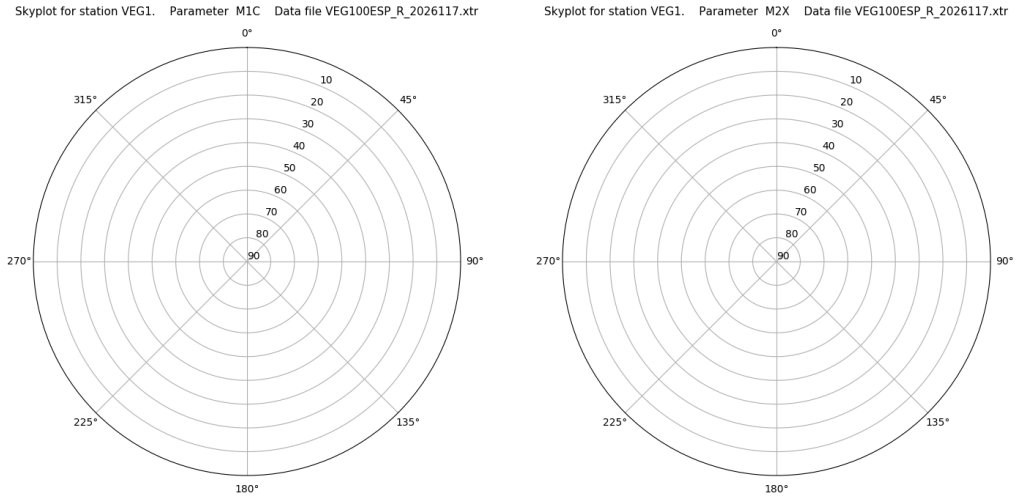
## Señal-Ruido GPS L1 y L2



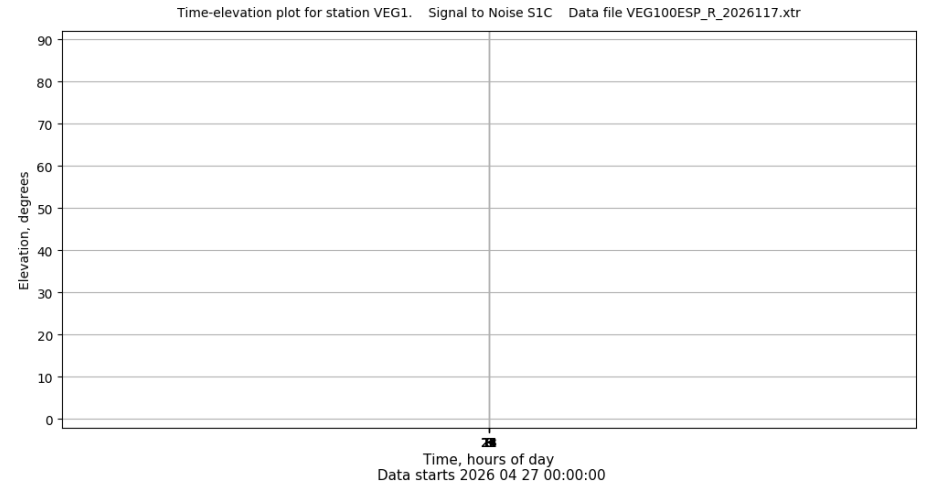
## Azimut-Elevacion



## Multipath GPS L1 y L2



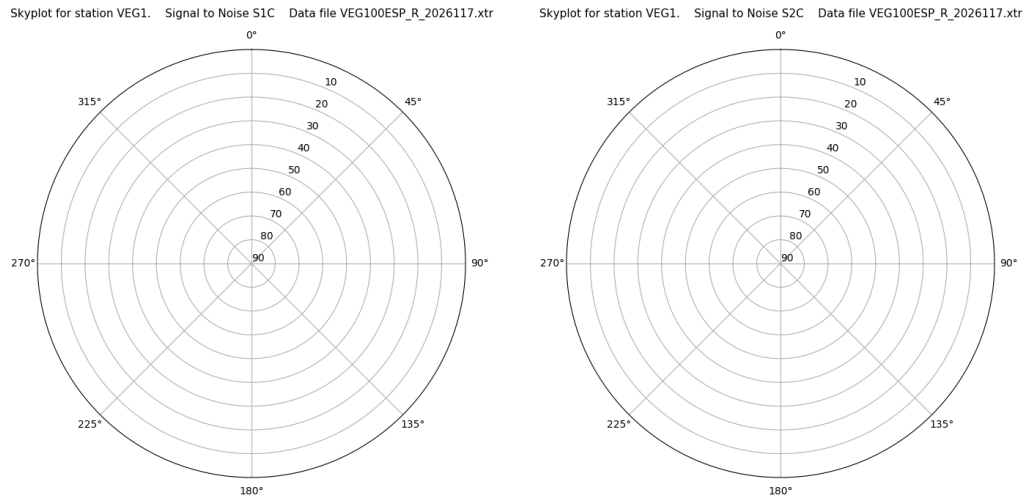
## Tiempo-Elevacion



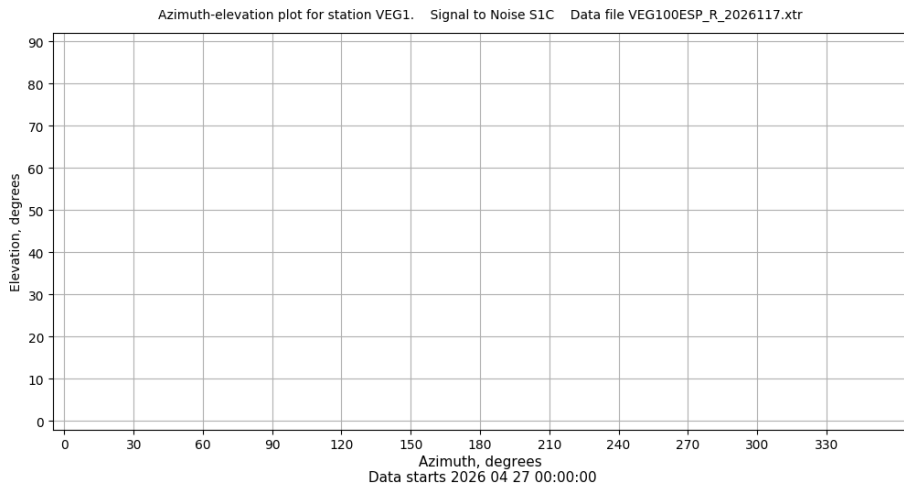
# Control de calidad GNSS GLO diario

Estacion: VEG1  
 Fecha: 2026 04 27  
 Dia del año: 117

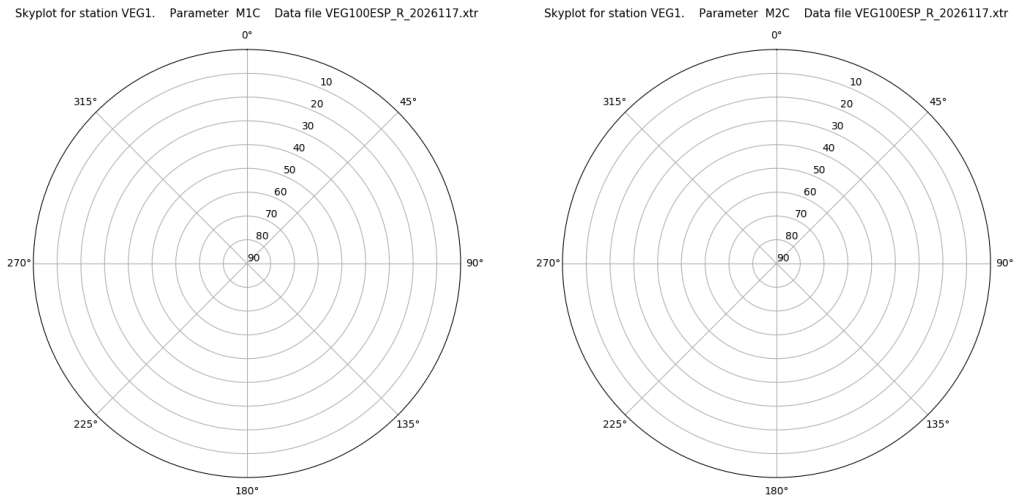
## Señal-Ruido GLO L1 y L2



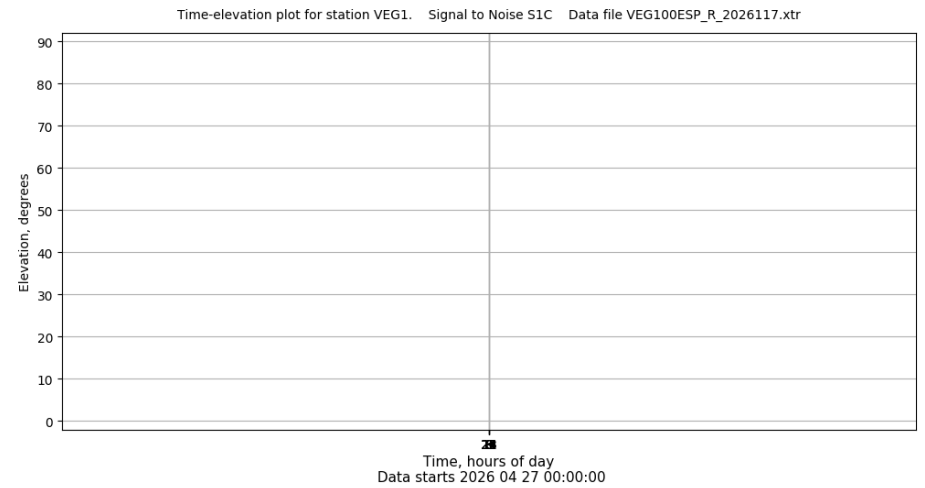
## Azimut-Elevacion



## Multipath GLO L1 y L2



## Tiempo-Elevacion



## Control de calidad GNSS GAL diario

Estacion: VEG1

Fecha: 2026 04 27

Día del año: 117

Señal-Ruido GAL E1 y E5

Multipath GAL E1 y E5

No existen gráficos para GAL