

Control de calidad GNSS GPS diario

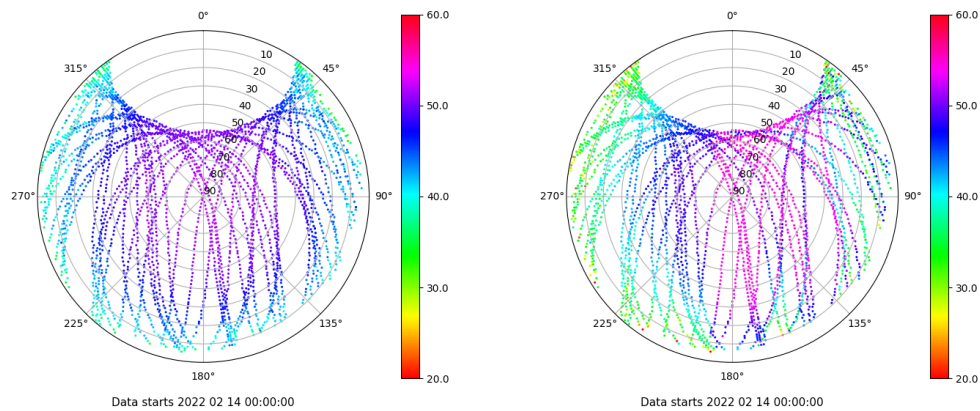
Estacion: LPAL

Fecha: 2022 02 14

Dia del año: 045

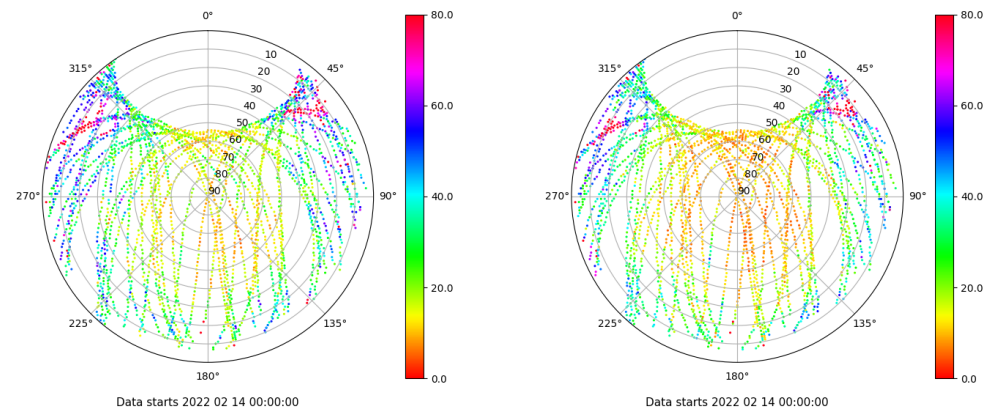
Señal-Ruido GPS L1 y L2

Skyplot for station LPAL. Signal to Noise S1C Data file LPAL00ESP_R_2022045.xtr Skyplot for station LPAL. Signal to Noise S2W Data file LPAL00ESP_R_2022045.xtr



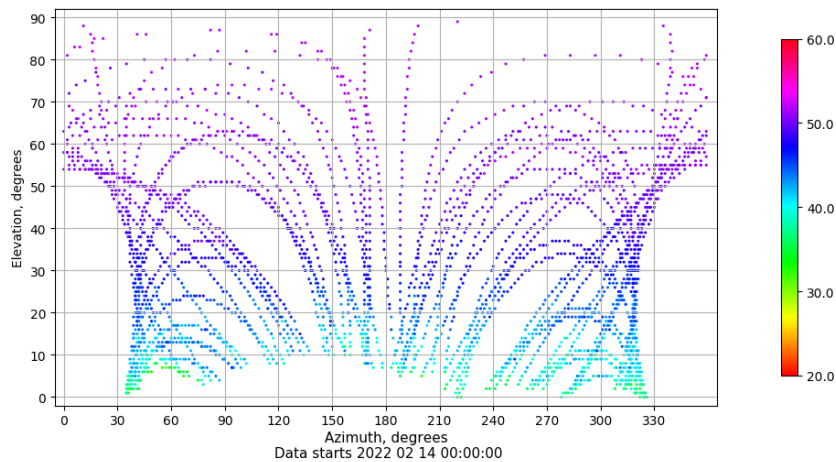
Multipath GPS L1 y L2

Skyplot for station LPAL. Parameter M1C Data file LPAL00ESP_R_2022045.xtr Skyplot for station LPAL. Parameter M2W Data file LPAL00ESP_R_2022045.xtr



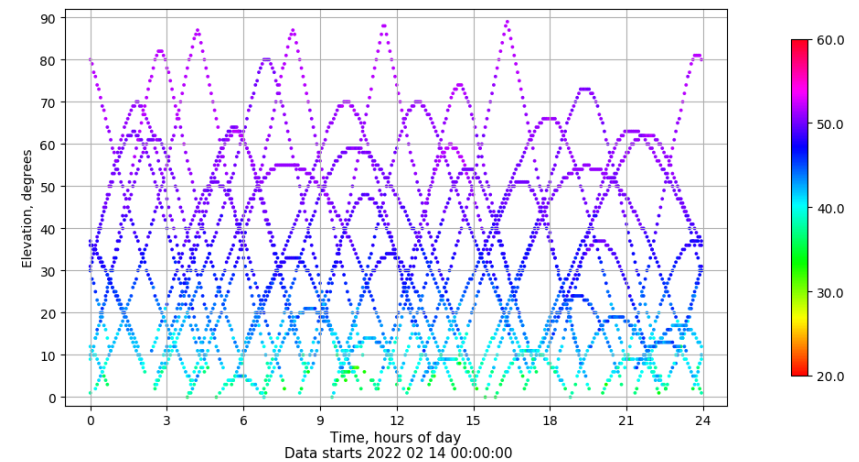
Azimut-Elevacion

Azimuth-elevation plot for station LPAL. Signal to Noise S1C Data file LPAL00ESP_R_2022045.xtr



Tiempo-Elevacion

Time-elevation plot for station LPAL. Signal to Noise S1C Data file LPAL00ESP_R_2022045.xtr



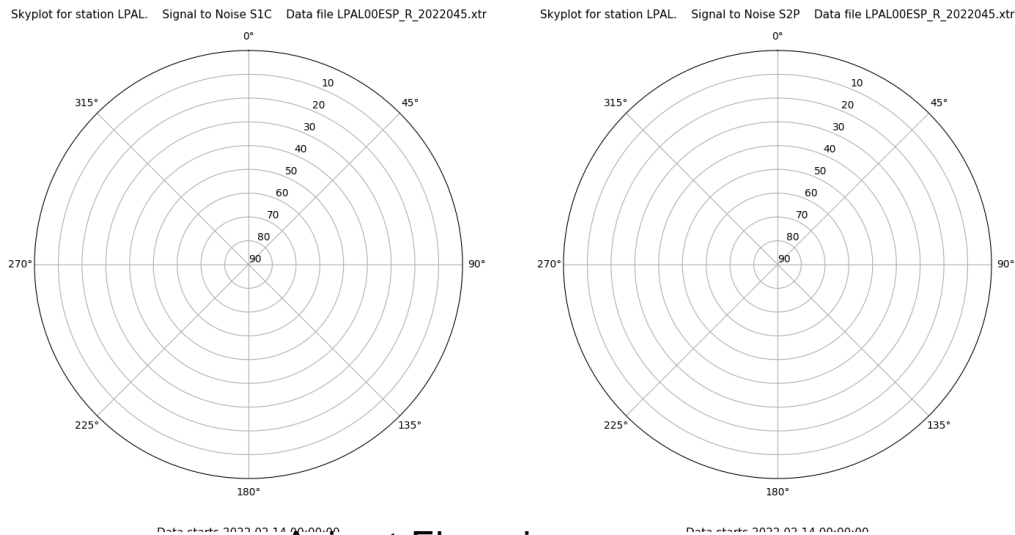
Control de calidad GNSS GLO diario

Estacion: LPAL

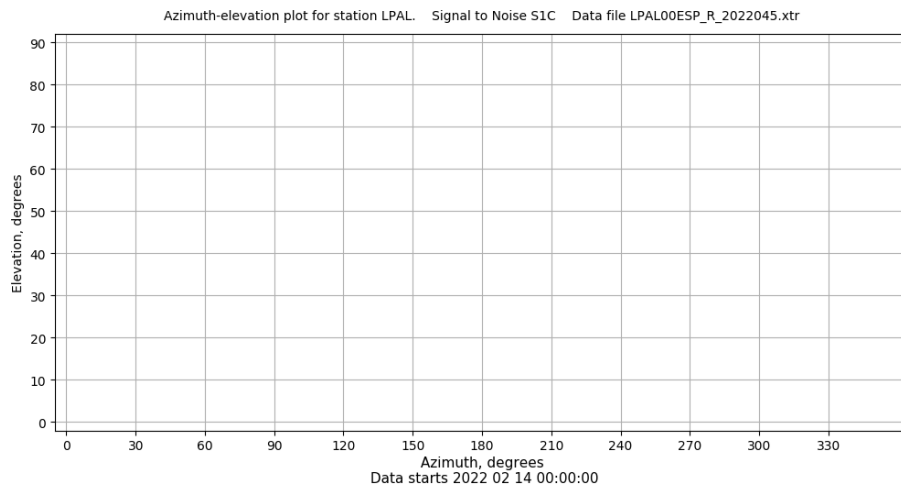
Fecha: 2022 02 14

Día del año: 045

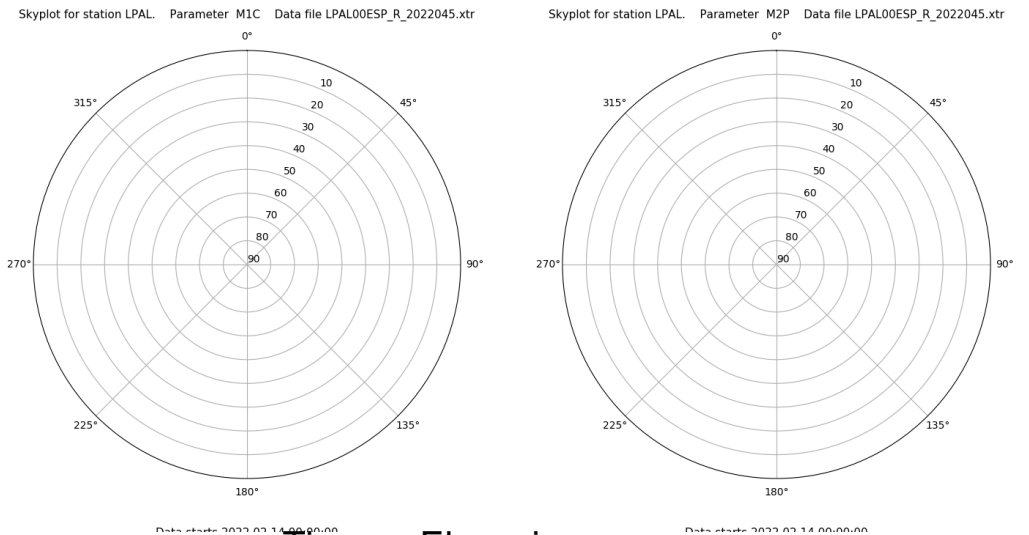
Señal-Ruido GLO L1 y L2



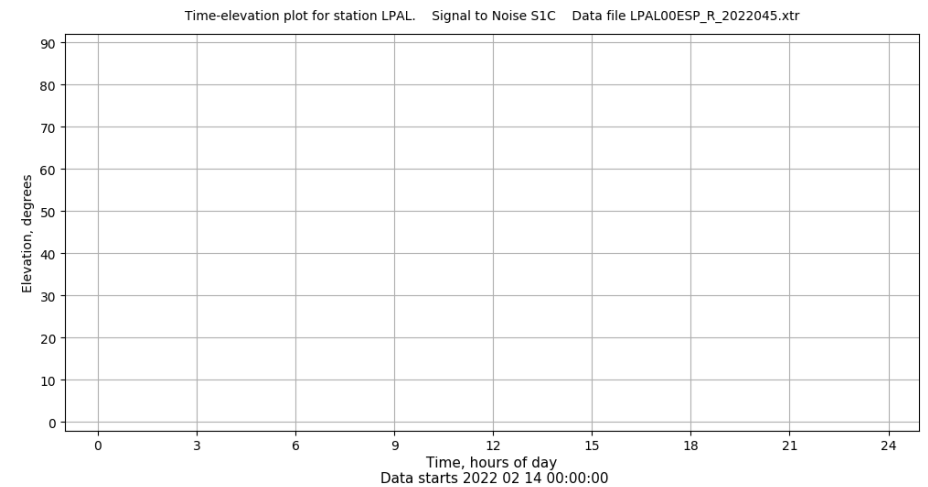
Azimut-Elevacion



Multipath GLO L1 y L2



Tiempo-Elevacion



Control de calidad GNSS GAL diario

Estacion: LPAL

Fecha: 2022 02 14

Día del año: 045

Señal-Ruido GAL E1 y E5

Multipath GAL E1 y E5

No existen gráficos para GAL